



VALSTYBĖS ĮMONĖ REGISTRŲ CENTRAS

V.Kudirkos g. 18-3, LT-03105 Vilnius, tel. (5) 2688 262, faks. (5) 2688 311, el.p. info@registrucentras.lt

NEKILNOJAMOJO TURTO REGISTRO CENTRINIO DUOMENŲ BANKO IŠRAŠAS

2012-10-24 13:34:01

1. Nekilnojamojo turto registre įregistruotas turtas:

Registro Nr.: 44/1553416

Registro tipas: Žemės sklypas

Sudarymo data: 2012-10-22

Švenčionių r. sav. Pabradės miesto sen. Pabradės m.

Registro tvarkytojas: Valstybės įmonės Registrų centro Vilniaus filialas

2. Nekilnojamieji daiktai:

2.1.

Žemės sklypas

Švenčionių r. sav. Pabradės miesto sen. Pabradės m.

Unikalus Nr.: 4400-2467-6928

Kadastrinis Nr: 8644/0006:79 Pabradės m. k.v.

Pagrindinė tikslinė naudojimo paskirtis: Miškų ūkio

Naudojimo būdas: Rekreacinių miškų sklypai

Žemės sklypo plotas: 3.6619 ha

Miško žemės plotas: 3.5200 ha

Kitos žemės plotas: 0.1419 ha

Matavimų tipas: Žemės sklypas suformuotas atliekant kadastrinius matavimus

Indeksuota žemės sklypo vertė: 54414 Lt

Indeksuota žemės sklypo vertė be miško: 8 Lt

Indeksuota miško vertė: 54406 Lt

Indeksuota miško medynų vertė: 52373 Lt

Žemės sklypo vertė: 12187 Lt

Vidutinė rinkos vertė: 59400 Lt

Vidutinės rinkos vertės nustatymo data: 2012-08-02

Kadastro duomenų nustatymo data: 2010-10-11

3. Daikto priklausiniai iš kito registro: įrašų nėra

4. Nuosavybė:

4.1.

Nuosavybės teisė

Savininkas: LIETUVOS RESPUBLIKA, a.k. 111105555

Daiktas: žemės sklypas Nr. 4400-2467-6928, aprašytas p. 2.1.

[registravimo pagrindas: Nacionalinės žemės tarnybos teritorinio skyriaus vedėjo sprendimas, 2012-10-15, Nr. 45SK-(14.45.110)-283

[rašas galioja: Nuo 2012-10-24

5. Valstybės ir savivaldybių žemės patikėjimo teisė:

5.1.

Valstybinės žemės patikėjimo teisė

Patikėtinis: Nacionalinė žemės tarnyba prie Žemės ūkio ministerijos, a.k. 188704927

Daiktas: žemės sklypas Nr. 4400-2467-6928, aprašytas p. 2.1.

[registravimo pagrindas: Nacionalinės žemės tarnybos teritorinio skyriaus vedėjo sprendimas, 2012-10-15, Nr. 45SK-(14.45.110)-283

[rašas galioja: Nuo 2012-10-24

6. Kitos daiktinės teisės : įrašų nėra

7. Juridiniai faktai: įrašų nėra

8. Žymos: įrašų nėra

9. Specialios naudojimo sąlygos:

9.1.

XXVI. Miško naudojimo apribojimai


Daiktas: žemės sklypas Nr. 4400-2467-6928, aprašytas p. 2.1.

[registravimo pagrindas: Nacionalinės žemės tarnybos teritorinio skyriaus vedėjo sprendimas, 2012-10-15, Nr. 45SK-(14.45.110)-283

Plotas: 3.6619 ha

[rašas galioja: Nuo 2012-10-24

10. Daikto registravimas ir kadastro žymos:



Konija tikra

Nacionalinės žemės tarnybos prie ŽŪM

Švenčionių skyriaus

vyresnysis specialistas

Andrius Urbanavičius

10.1.

Kadastrinius matavimus atliko (kadastro žyma)
Uždaroji akcinė bendrovė "Geokada", a.k. 300019637
Daiktas: žemės sklypas Nr. 4400-2467-6928, aprašytas p. 2.1.
[registravimo pagrindas: Nekilnojamojo daikto kadastro duomenų byla, 2012-07-18
Licencija, Nr. G-675-(666)
Kvalifikacijos pažymėjimas, Nr. 2M-M-1354
[rašas galioja: Nuo 2012-10-24

10.2.

Suformuotas naujas (daikto registravimas)
Daiktas: žemės sklypas Nr. 4400-2467-6928, aprašytas p. 2.1.
[registravimo pagrindas: Nekilnojamojo daikto kadastro duomenų byla, 2012-07-18
Nacionalinės žemės tarnybos teritorinio skyriaus vedėjo
sprendimas, 2012-10-15, Nr. 45SK-(14.45.110)-283
[rašas galioja: Nuo 2012-10-24

11. Registro pastabos ir nuorodos: [rašų nėra


12. Kita informacija: [rašų nėra

13. Informacija apie duomenų sandoriui tikslinimą: [rašų nėra


2012-10-24 13:34:01

Dokumentą atspausdino: Registratore

Kristina Linkevičiūtė




Kopija tikra



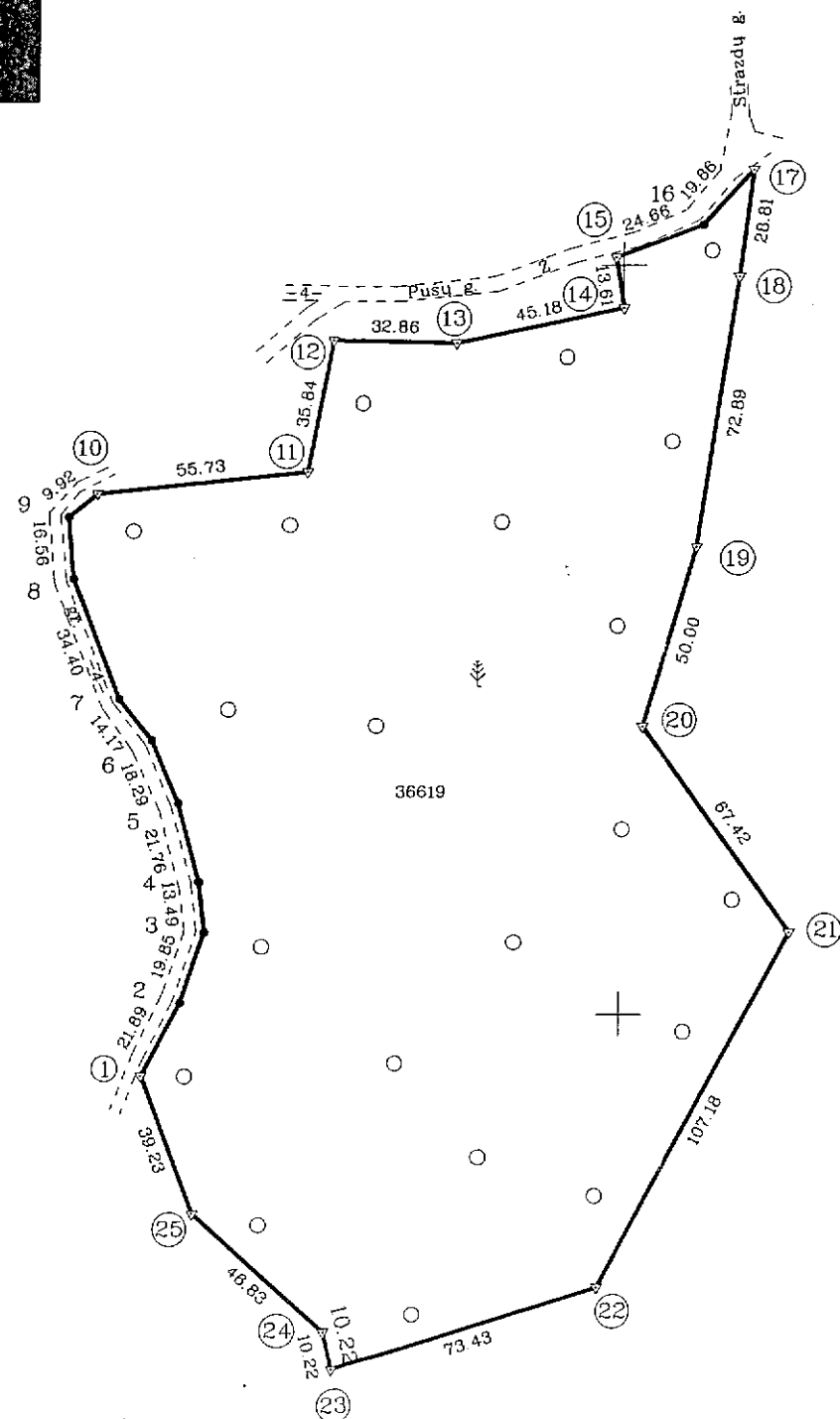
Nacionalinės žemės tarnybos prie ŽŪM
Svečionių skyriaus
vyresnysis specialistas
Andrius Urbanavičius

Žemės sklypas plane M 1:10000



ŽEMĖS SKLYPO PLANAS M 1:2000

Sklypo plotas 36619 m²



6093600
612400

KADASTRO ŽEMĖLAPYJE
VI REGISTRŲ CENTRO Vilniaus filialas

vyresnysis kadastrinis specialistas
Sigitas Balsys

paršas: [signature]
v. pavarde: [signature]


Valstybinės miškų tarnybos
Miškų kontrolės skyriaus
Vilniaus teritorinio poskyrio
vyresnysis specialistas
Vaclovas Puplinskas

Kadastro:	vieta:	Pabradės mst.	blokas	sklypas
Žemės sklypo kadastro Nr.:	8	6	4	4 0 0 0 6 010 79

Gatvė, namo Nr.	
Kaimas (miestelis)	Pabradės mst.
Seniūnija	Pabradės
Miestas (rajonas)	Svenčionių
Apskritis	Vilniaus

Gretimybė	Gretimų žemės sklypo kadastro Nr.	Pastabos
1-10		Vidaus kelias
10-15; 17-1		Valstybinė žemė
15-17		Strazdų g-vė

Kopija tikra



Su paženklintomis vietovėse žemės sklypo ribomis, aprašytomis ... 2010 ... m.
... 10 ... mėn. 11. d. žemės sklypo paženklinimo-parodymo akte, ir nustatytu plotu sutinku
Žemės savininkas (naudotojas):
LIETUVOS RESPUBLIKA

(vardas, pavardė) (parašas) (data)

Nacionalinės žemės tarnybos prie Žemės ūkio ministerijos
Svenčionių ... žemėtvarkos skyrius
Patikrino: Nacionalinės žemės tarnybos prie ŽŪM
Svenčionių skyriaus vėjoje
Suderino: [signature]
(parašas) Marija Levaraitienė (vardas, pavardė) (data)

Svenčionių skyriaus
vyr. specialistas
2012-10-05
Artūras Korolkovas

A.V.



LICENCIJOS NR.G-675(666)

Pareigos	Parašas	Vardas, pavardė	Data
DIREKTORIAUS PAV.	[signature]	RAMONAS KUDŽMA	2010 10 13
VYKDYTOJAS	[signature]	GINTARAS PETUCHOVAS	2010 10 13

A.V.

ŽEMĖS SKLYPO PLANAS M 1:2000

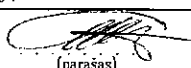
Sklypo plotas 36619 m²

Žemės sklypo kadastro Nr. 8 6 4 4 0 0 0 6

KOORDINAČIŲ ŽINIARAŠTIS

Koordinatinių sistema LKS 94							
Taško Nr.	Kodas	X	Y	Taško Nr.	Kodas	X	Y
1	R	6093583.98	612473.86				
2	R	6093603.36	612484.04				
3	R	6093622.22	612490.24				
4	R	6093635.63	612488.79				
5	R	6093656.66	612483.21				
6	R	6093673.49	612476.04				
7	R	6093684.57	612467.21				
8	R	6093716.63	612454.74				
9	R	6093733.12	612453.27				
10	R	6093739.37	612460.97				
11	R	6093745.12	612516.40				
12	R	6093780.35	612523.00				
13	R	6093779.43	612555.85				
14	R	6093788.62	612600.09				
15	R	6093802.06	612597.92				
16	R	6093810.69	612621.02				
17	R	6093825.55	612634.19				
18	R	6093796.96	612630.67				
19	R	6093724.86	612619.96				
20	R	6093676.86	612605.96				
21	R	6093621.94	612645.07				
22	R	6093527.40	612594.58				
23	R	6093505.65	612524.45				
24	R	6093515.61	612522.16				
25	R	6093547.25	612487.64				

SKLYPO CENTRO KOORDINATĖS

Koordinatinių sistema	Koordinatės X/Y	Planšetų nomenklatura
Sistema, kurioje vykdyti matavimai	X=6093661 Y=612562	82/38
Valstybinė LKS-1994	X=6093661 Y=612562	82/38
Žiniaraštį sudarė  (parašas)	Gintaras Petuchovas (vardas ir pavardė)	2M-M-1354 2M-ME-36 (kvalifikacijos pažymėjimo Nr.)
		2010 10 13 (data)

Ištrauka iš Lietuvos Administracinių teisų pažeidimų kodekso:

47 straipsnis. Pastovių žemėnaudos riboženklų sunaikinimas arba gadinimas - užtraukia baudą nuo dviejų šimtų penkiasdešimties iki penkių šimtų litų.

48 straipsnis. Geodezinio pagrindo punkto bei markšėiderystės ženklų sunaikinimas arba gadinimas - užtraukia baudą nuo penkių šimtų iki vieno tūkstančio litų.

DUOMENYS APIE ŽEMĖS NAUDOJIMO APRIBOJIMUS

Eil. Nr.	Kodas	Apribojimo sk. Nr.	Apribojimai	Žemės plotas, m ²
1	26	XXVI	Miško naudojimo apribojimai	36619



VALSTYBĖS ĮMONĖ REGISTRŲ CENTRAS

V.Kudirkos g. 18-3, LT-03105 Vilnius, tel. (5) 2688 262, faks. (5) 2688 311, el.p. info@registrucentras.lt

NEKILNOJAMOJO TURTO REGISTRO CENTRINIO DUOMENŲ BANKO IŠRAŠAS

2012-11-07 09:02:43

1. Nekilnojamojo turto registre įregistruotas turtas:

Registro Nr.: 44/1556529

Registro tipas: Žemės sklypas

Sudarymo data: 2012-11-06

Švenčionių r. sav. Pabradės miesto sen. Pabradės m.

Registro tvarkytojas: Valstybės įmonės Registrų centro Vilniaus filialas

2. Nekilnojamieji daiktai:

2.1.

Žemės sklypas

Švenčionių r. sav. Pabradės miesto sen. Pabradės m.

Unikalus Nr.: 4400-2480-7741

Kadastrinis Nr: 8644/0003:266 Pabradės m. k.v.

Pagrindinė tikslinė naudojimo paskirtis: Miškų ūkio

Naudojimo būdas: Rekreacinių miškų sklypai

Žemės sklypo plotas: 0.1792 ha

Miško žemės plotas: 0.1000 ha

Kelių plotas: 0.0200 ha

Kitos žemės plotas: 0.0592 ha

Matavimų tipas: Žemės sklypas suformuotas atliekant kadastrinius matavimus

Indeksuota žemės sklypo vertė: 888 Lt

Indeksuota žemės sklypo vertė be miško: 16 Lt

Indeksuota miško vertė: 872 Lt

Indeksuota miško medynų vertė: 806 Lt

Žemės sklypo vertė: 219 Lt

Vidutinė rinkos vertė: 1800 Lt

Vidutinės rinkos vertės nustatymo data: 2012-07-12

Kadastro duomenų nustatymo data: 2010-09-08

3. Daikto priklausiniai iš kito registro: įrašų nėra

4. Nuosavybė:

4.1.

Nuosavybės teisė

Savininkas: LIETUVOS RESPUBLIKA, a.k. 111105555

Daiktas: žemės sklypas Nr. 4400-2480-7741, aprašytas p. 2.1.

Įregistravimo pagrindas: Nacionalinės žemės tarnybos teritorinio skyriaus vedėjo sprendimas, 2012-10-18, Nr. 45SK-(14.45.110)-301

Įrašas galioja: Nuo 2012-11-07

5. Valstybės ir savivaldybių žemės patikėjimo teisė:

5.1.

Valstybinės žemės patikėjimo teisė

Patikėtinis: Nacionalinė žemės tarnyba prie Žemės ūkio ministerijos, a.k. 188704927

Daiktas: žemės sklypas Nr. 4400-2480-7741, aprašytas p. 2.1.

Įregistravimo pagrindas: Nacionalinės žemės tarnybos teritorinio skyriaus vedėjo sprendimas, 2012-10-18, Nr. 45SK-(14.45.110)-301

Įrašas galioja: Nuo 2012-11-07

6. Kitos daiktinės teisės:

6.1.

Kelio servitutas - teisė važiuoti transp. priemon., naudotis pėsčiųjų taku (tarnaujantis)

Daiktas: žemės sklypas Nr. 4400-2480-7741, aprašytas p. 2.1.

Įregistravimo pagrindas: Nacionalinės žemės tarnybos teritorinio skyriaus vedėjo sprendimas, 2012-10-18, Nr. 45SK-(14.45.110)-301

Plotas: 0.02 ha


Aprašymas: žemės sklypo plane M1:1000 pažymėtas simboliu S.

Įrašas galioja: Nuo 2012-11-07

7. Juridiniai faktai: įrašų nėra

8. Žymos: įrašų nėra

Kopija tikra

Nacionalinės žemės tarnybos prie ŽŪM
Švenčionių skyriaus
sklypų specialistas

Andrius Urbanavičius

9. Specialios naudojimo sąlygos:

9.1.

XXVI. Miško naudojimo apribojimai

Daiktas: žemės sklypas Nr. 4400-2480-7741, aprašytas p. 2.1.
[registravimo pagrindas: Nacionalinės žemės tarnybos teritorinio skyriaus vedėjo
sprendimas, 2012-10-18, Nr. 45SK-(14.45.110)-301
Plotas: 0.1 ha
[rašas galioja: Nuo 2012-11-06

10. Daikto registravimas ir kadastro žymos:

10.1.

Kadastrinius matavimus atliko (kadastro žyma)
Uždaroji akcinė bendrovė "Geokada", a.k. 300019637
Daiktas: žemės sklypas Nr. 4400-2480-7741, aprašytas p. 2.1.
[registravimo pagrindas: Nekilnojamojo daikto kadastro duomenų byla, 2010-10-25
Kvalifikacijos pažymėjimas, Nr. 2M-M-1427
Licencija, Nr. G-675-(666)
[rašas galioja: Nuo 2012-11-06

10.2.

Suformuotas naujas (daikto registravimas)
Daiktas: žemės sklypas Nr. 4400-2480-7741, aprašytas p. 2.1.
[registravimo pagrindas: Nekilnojamojo daikto kadastro duomenų byla, 2010-10-25
Nacionalinės žemės tarnybos teritorinio skyriaus vedėjo
sprendimas, 2012-10-18, Nr. 45SK-(14.45.110)-301
[rašas galioja: Nuo 2012-11-06

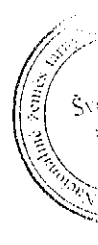
11. Registro pastabos ir nuorodos: įrašų nėra**12. Kita informacija:** įrašų nėra**13. Informacija apie duomenų sandoriui tikslinimą:** įrašų nėra

2012-11-07 09:02:43

Dokumentą atspausdino: Registratore

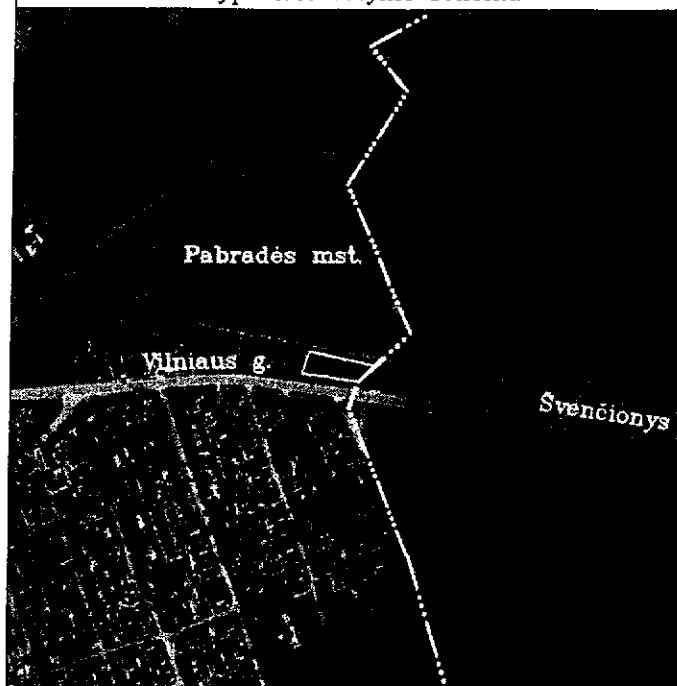


Kristina Linkevičiūtė

Kopija tikra

Nacionalinės žemės tarnybos prie ŽŪM
Svencionių skyriaus
vyresnysis specialistas
Andrius Urbanavičius

Sklypo išsidėstymo schema



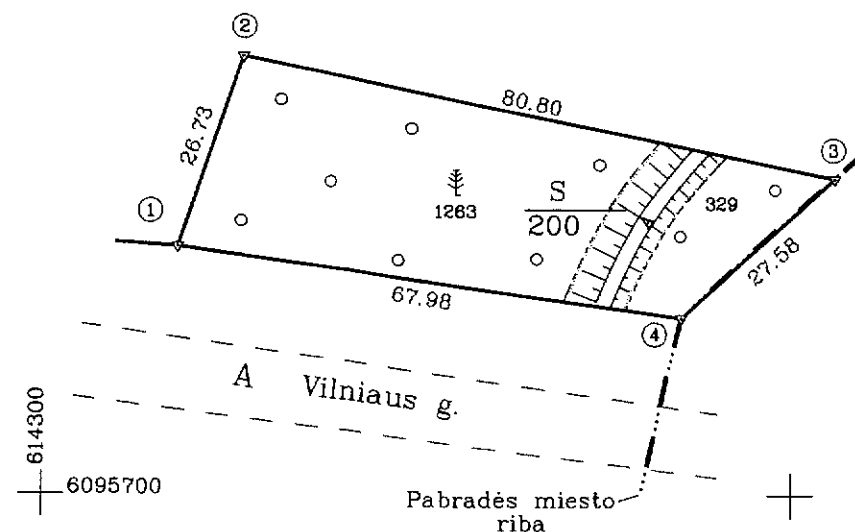
ŽEMĖS SKLYPO PLANAS M 1:1000

Sklypo plotas 1792 m²

Gatvė, namo Nr.	
Kaimas (miestelis)	Pabradės mst.
Seniūnija	Pabradės
Miestas (rajonas)	Švenčionių
Apskritis	Vilniaus

Kadastras:	vietovė Pabradės mst.	blokas	sklypas
Sklypo identifikatorius:	8 6 4 4 0 0 0 3	0 2 6 6	

Gretimybė	Gretimo žemės sklypo kadastro Nr.	Pastabos
1-4		Valstybinė žemė
4-1		Vilniaus gatvė



Su paženklintomis vietovėje žemės sklypo ribomis, aprašytomis 2010m. rugsėjo mėn. 08 d žemės sklypo paženklinto-parodymo akte, ir nustatytu plotu sutinku:
Žemės savininkas (naudotojas):

LIETUVOS RESPUBLIKA

(vardas, pavardė) Kopija tikra (parašas) (data)

Nacionalinės žemės tarnybos prie ŽŪM
Švenčionių skyriaus
vyresnysis specialistas
Andrius Urbanavičius

Nacionalinės žemės tarnybos prie Žemės ūkio ministerijos Švenčionių skyriaus
vyr. specialistas
2012-10-10
Arūnas Korolkovas
Patikrino: vyresn. spec.
Suderino: vedėjas
(pareigos) Nacionalinės žemės tarnybos prie ŽŪM
Švenčionių skyriaus vedėja
(vardas, pavardė) (data)
Marija Levarauskiene 2012-10-10 A.V.

Suderino
Valstybinės miškų tarnybos
Miškų kontrolės skyriaus
Vilniaus teritorinio poskyrio
vyresnysis specialistas
Vasilovas Puplinskas

Vyresnysis kadastro
specialistas

VI REGISTRŲ CENTRO Vilniaus filialas



LICENCIJOS NR.G-675-(666)

Pareigos	Parašas	Vardas, pavardė	Data
DIREKTORIAUS PAV.		RAMUNAS KUDŽMA	2010.10.21
VYKDYTOJAS		KAZIMIERAS URBONAVIČIUS	2010.10.21

ŽEMĖS SKLYPO PLANAS M 1:1000
Sklypo plotas 1792 m²

Sklypo identifikatorius: 8 6 4 4 0 0 0 3

KOORDINAČIŲ ŽINIARAŠTIS

Koordinatų sistema LKS-94							
Taško Nr.	Kodas	X	Y	Taško Nr.	Kodas	X	Y
1	R	6095732.89	614317.94				
2	R	6095758.21	614326.51				
3	R	6095742.00	614405.67				
4	R	6095723.45	614385.26				
SKLYPO CENTRO KOORDINATĖS							
Koordinatų sistema		Koordinatės X/Y		Planšeto nomenklatura			
Sistema, kurioje vykdyti matavimai		X=6095738 Y=614358		82/39-089			
Valstybinė LKS-1994		X=6095738 Y=614358		82/39-089			
Žiniaraštį sudarė		KAZIMIERAS URBONAVIČIUS v. pavardė		2010.10.21 Nr. 2M-ME-109 Matininko eksperto kvalifikacijos paž.		2010.10.21 data	

DUOMENYS APIE ŽEMĖS NAUDOJIMO APRIBOJIMUS

Eil. Nr.	Kodas	Apribojimo sk. Nr.	Apribojimai	Žemės plotas, m ²
1	26	XXVI	Miško naudojimo apribojimai	1000

SERVITUTAI

Eil. Nr.	Kodas	Servituto rūšis	Plotas m ²
1	202	Kelio servitutas - teisė naudotis pėsčiųjų taku (tarnaujantis daiktas, plane pažymėta S)	200

215 kelio servitutas - teisė naudotis transporto priemonėmis, teisė naudotis pėsčiųjų, taku (tarnaujantis daiktas, plane S), plotas - 200m²

įrašymai fiksuoti
Gintaras Petuchovas

Ištrauka iš Lietuvos Administracinių teisų pažeidimų kodekso:
47 straipsnis. Pastovių žemėnaudos riboženklų sunaikinimas arba gadinimas - užtraukia baudą nuo vieno šimto iki penkių šimtų litų.
48 straipsnis. Geodezinio pagrindo punktų bei markšneiderystės ženklų sunaikinimas arba gadinimas - užtraukia baudą nuo vieno šimto iki vieno tūkstančio litų.



NEKILNOJAMOJO TURTO REGISTRO CENTRINIO DUOMENŲ BANKO IŠRAŠAS

2012-11-07 14:13:42

1. Nekilnojamojo turto registre įregistruotas turtas:

Registro Nr.: 44/1556186
 Registro tipas: Žemės sklypas
 Sudarymo data: 2012-11-05
 Teritorija: Švenčionių r. sav. Švenčionių r. sav. teritorija
 Registro tvarkytojas: Valstybės įmonės Registrų centro Vilniaus filialas

2. Nekilnojamieji daiktai:

2.1.

Žemės sklypas
 Unikalus Nr.: 4400-2479-5408
 Kadastrinis Nr: 8644/0009:166 Pabradės m. k.v.
 Pagrindinė tikslinė naudojimo paskirtis: Miškų ūkio
 Naudojimo būdas: Rekreatinių miškų sklypai
 Žemės sklypo plotas: 12.4662 ha
 Miško žemės plotas: 11.4600 ha
 Kelių plotas: 0.1605 ha
 Kitos žemės plotas: 0.8457 ha
 Matavimų tipas: Žemės sklypas suformuotas atliekant kadastrinius matavimus
 Indeksuota žemės sklypo vertė: 135750 Lt
 Indeksuota žemės sklypo vertė be miško: 171 Lt
 Indeksuota miško vertė: 135579 Lt
 Indeksuota miško medynų vertė: 127603 Lt
 Žemės sklypo vertė: 31676 Lt
 Vidutinė rinkos vertė: 154600 Lt
 Vidutinės rinkos vertės nustatymo data: 2012-08-02
 Kadastro duomenų nustatymo data: 2010-10-11

3. Daikto priklausiniai iš kito registro: įrašų nėra

4. Nuosavybė:

4.1.

Nuosavybės teisė
 Savininkas: LIETUVOS RESPUBLIKA, a.k. 111105555
 Daiktas: žemės sklypas Nr. 4400-2479-5408, aprašytas p. 2.1.
 Įregistravimo pagrindas: Nacionalinės žemės tarnybos teritorinio skyriaus vedėjo sprendimas, 2012-10-23, Nr. 45SK-(14.45.110)-322
 Įrašas galioja: Nuo 2012-11-07

5. Valstybės ir savivaldybių žemės patikėjimo teisė:

5.1.

Valstybinės žemės patikėjimo teisė
 Patikėtinis: Nacionalinė žemės tarnyba prie Žemės ūkio ministerijos, a.k. 188704927
 Daiktas: žemės sklypas Nr. 4400-2479-5408, aprašytas p. 2.1.
 Įregistravimo pagrindas: Nacionalinės žemės tarnybos teritorinio skyriaus vedėjo sprendimas, 2012-10-23, Nr. 45SK-(14.45.110)-322
 Įrašas galioja: Nuo 2012-11-07

6. Kitos daiktinės teisės:

6.1.

Kelio servitutas - teisė važiuoti transp. priemon., naudotis taku, varyti galvijas (tarnaujantis)
 Daiktas: žemės sklypas Nr. 4400-2479-5408, aprašytas p. 2.1.
 Įregistravimo pagrindas: Nacionalinės žemės tarnybos teritorinio skyriaus vedėjo sprendimas, 2012-10-23, Nr. 45SK-(14.45.110)-322
 Plotas: 0.029 ha
 Aprašymas: žemės sklypo plane M1:5000 pažymėtas indeksu S2.
 Įrašas galioja: Nuo 2012-11-07

6.2.

Kelio servitutas - teisė važiuoti transp. priemon., naudotis taku, varyti galvijas (tarnaujantis)
 Daiktas: žemės sklypas Nr. 4400-2479-5408, aprašytas p. 2.1.
 Įregistravimo pagrindas: Nacionalinės žemės tarnybos teritorinio skyriaus vedėjo sprendimas, 2012-10-23, Nr. 45SK-(14.45.110)-322
 Plotas: 0.0279 ha
 Aprašymas: žemės sklypo plane M1:5000 pažymėtas indeksu S3.

Kopija tikra

Nacionalinės žemės tarnybos prie ŽŪM
 teritorinio skyriaus
 šlysis specialistas
 Arūnas Urbanavičius

[rašas galioja: Nuo 2012-11-07]

6.3.

Kelio servitutas - teisė važiuoti transp. priemon., naudotis taku, varyti galvijas (tarnaujantis)

Daiktas: žemės sklypas Nr. 4400-2479-5408, aprašytas p. 2.1.

[registravimo pagrindas: Nacionalinės žemės tarnybos teritorinio skyriaus vedėjo sprendimas, 2012-10-23, Nr. 45SK-(14.45.110)-322

Plotas: 0.1036 ha

Aprašymas: žemės sklypo plane M1:5000 pažymėtas indeksu S1.

[rašas galioja: Nuo 2012-11-07]

7. Juridiniai faktai: įrašų nėra

8. Žymos: įrašų nėra

9. Specialios naudojimo sąlygos:

9.1.

VI. Elektros linijų apsaugos zonos

Daiktas: žemės sklypas Nr. 4400-2479-5408, aprašytas p. 2.1.

[registravimo pagrindas: Nacionalinės žemės tarnybos teritorinio skyriaus vedėjo sprendimas, 2012-10-23, Nr. 45SK-(14.45.110)-322

Plotas: 0.01 ha

[rašas galioja: Nuo 2012-11-05]

9.2.

XXVI. Miško naudojimo apribojimai

Daiktas: žemės sklypas Nr. 4400-2479-5408, aprašytas p. 2.1.

[registravimo pagrindas: Nacionalinės žemės tarnybos teritorinio skyriaus vedėjo sprendimas, 2012-10-23, Nr. 45SK-(14.45.110)-322

Plotas: 12.4662 ha

[rašas galioja: Nuo 2012-11-05]

10. Daikto registravimas ir kadastro žymos:

10.1.

Suformuotas naujas (daikto registravimas)

Daiktas: žemės sklypas Nr. 4400-2479-5408, aprašytas p. 2.1.

[registravimo pagrindas: Nekilnojamojo daikto kadastro duomenų byla, 2012-07-18 Nacionalinės žemės tarnybos teritorinio skyriaus vedėjo sprendimas, 2012-10-23, Nr. 45SK-(14.45.110)-322

[rašas galioja: Nuo 2012-11-05]

10.2.

Kadastrinius matavimus atliko (kadastro žyma)

Uždaroji akcinė bendrovė "Geokada", a.k. 300019637

Daiktas: žemės sklypas Nr. 4400-2479-5408, aprašytas p. 2.1.

[registravimo pagrindas: Nekilnojamojo daikto kadastro duomenų byla, 2012-07-18 Licencija, Nr. G-675-(666)

Kvalifikacijos pažymėjimas, Nr. 2M-M-1354

[rašas galioja: Nuo 2012-11-05]


11. Registro pastabos ir nuorodos: įrašų nėra

12. Kita informacija: įrašų nėra

13. Informacija apie duomenų sandoriui tikslinimą: įrašų nėra

2012-11-07 14:13:42

Dokumentą atspausdino: Registratore



Kristina Linkevičiūtė

Kopija tikra

Nacionalinės žemės tarnybos prie ŽŪM
Svenčionių skyriaus
vyresnysis specialistas

Andrius Urbanavičius

ŽEMĖS SKLYPO PLANAS M 1:5000

Sklypo plotas 124662 m²

Kadastro:	vietovė	Pabradės mst.	blokas	sklypas
Žemės sklypo kadastro Nr.	8	6	4	4 0 0 0 9 0 1 6 6

Gatvė, namo Nr.	
Kaimas (miestelis)	Pabradės mst.
Seniūnija	Pabradės
Miestas (rajonas)	Svenčionių
Apskritis	Vilniaus

Gretimybė	Gretimų žemės sklypo kadastro Nr.	Pastabos
1-3; 4-7; 10-15; 17-18		Vidaus kelias
3-4; 7-10; 15-17; 18-19; 20-1		Valstybinė žemė
19-20	8644/0009:71	

Kopija tikra



Nacionalinės žemės tarnybos prie ŽŪM
Svenčionių skyriaus
vyresnysis specialistas
Andrius Urbanavičius

Su paženklinimais vietovėje žemės sklypo ribomis, aprašytomis ... 2010 ... m.
... 10 ... mėn. 11. d. žemės sklypo paženklinimo-parodymo akte, ir nustatytu plotu sutinku:
Žemės savininkas (naudotojas):

LIETUVOS RESPUBLIKA

(vardas, pavardė)

(parašas)

(data)

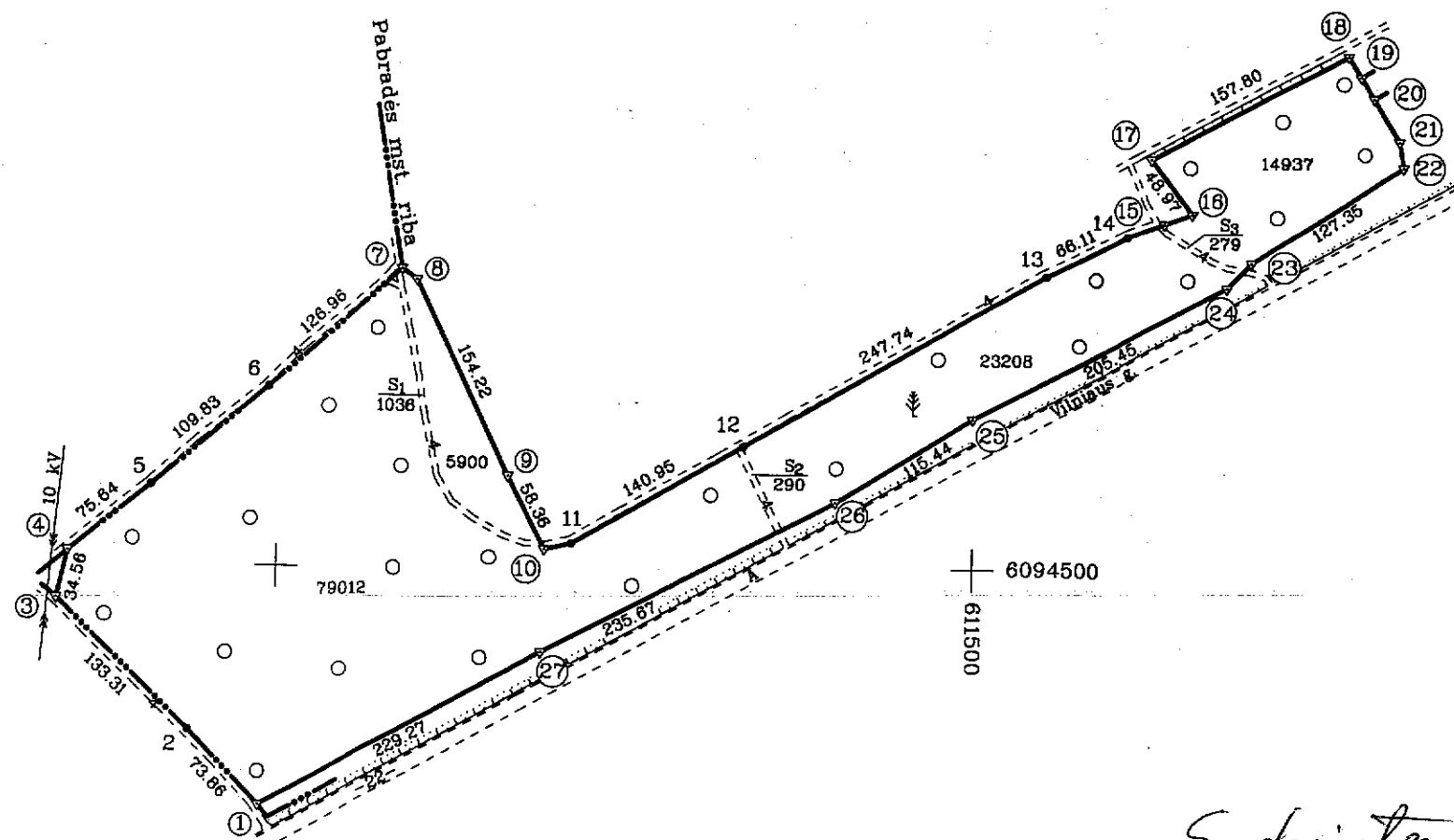
Nacionalinės žemės tarnybos prie Žemės ūkio ministerijos
Svenčionių ... žemėtvarkos skyrius
Patikrino: ...
Suderino: ...

Nacionalinės žemės tarnybos prie ŽŪM
Svenčionių skyriaus vedėjas
(parašas) (vardas, pavardė) (data)
Marija Levarauskienė 2008-10-15 A.V.



LICENCIJOS NR.G-675(666)

Pareigos	Parašas	Vardas, pavardė	Data
DIREKTORIAUS PAV.		RAMONAS KUDŽMA	2010 10 11
VYKDYTOJAS		GINTARAS PETUCHOVAS	2010 10 11



Gretimybė	Atstumas
7-8	13.22
10-11	19.53
14-15	28.30
15-16	21.45
18-19	17.38
19-20	18.20
20-21	35.78
21-22	18.59
23-24	25.06

Vyresnysis kadastro
specialistas
Sigitas Balys

SKLYPO RIBOS PAŽYMĖTOS
KADASTRO ŽEMĖLAPYJE
VI REGISTRO CENTRO Vilniaus filialas

Suderinto
Valstybinės miškų tarnybos
Miškų kontrolės skyriaus
Vilniaus teritorinio poskyrio
vyresnysis specialistas
Vladas Puplinskas

ŽEMĖS SKLYPO PLANAS M 1:5000

Sklypo plotas 124662 m²

Žemės sklypo kadastro Nr. 8 6 4 4 0 0 0 9

KOORDINACIŲ ŽINIARAŠTIS


Koordinacių sistema LKS 94							
Taško Nr.	Kodas	X	Y	Taško Nr.	Kodas	X	Y
1	R	6094330.98	610989.17				
2	R	6094383.91	610937.66				
3	R	6094476.75	610841.99				
4	R	6094510.34	610850.12				
5	R	6094557.51	610909.25				
6	R	6094627.94	610993.52				
7	R	6094712.29	611088.41				
8	R	6094704.72	611099.25				
9	R	6094585.59	611165.78				
10	R	6094513.64	611192.37				
11	R	6094517.92	611211.43				
12	R	6094587.19	611334.18				
13	R	6094709.47	611549.64				
14	R	6094738.67	611608.95				
15	R	6094748.19	611635.60				
16	R	6094755.40	611655.80				
17	R	6094794.19	611625.91				
18	R	6094868.86	611764.92				
19	R	6094854.21	611774.27				
20	R	6094838.86	611784.04				
21	R	6094808.15	611802.41				
22	R	6094789.85	611805.66				
23	R	6094720.77	611698.67				
24	R	6094702.77	611681.24				
25	R	6094607.46	611499.24				
26	R	6094547.78	611400.42				
27	R	6094440.59	611190.54				

DUOMENYS APIE ŽEMĖS NAUDOJIMO APRIBOJIMUS

Eil. Nr.	Kodas	Apribojimo sk. Nr.	Apribojimai	Žemės plotas, m ²
1	2	II	Kelių apsaugos zonos	32007
2	6	VI	Elektros linijų apsaugos zonos	100
3	26	XXVI	Miško naudojimo apribojimai	124662
4				

Ištaisymo tikeči, matavimas G. Petuchovas

SKLYPO CENTRO KOORDINATĖS

Koordinacių sistema	Koordinatės X/Y	Planšetų nomenklatura
Sistema, kurioje vykdyti matavimai	X=6094530 Y=611297	82/38
Valstybinė LKS-1994	X=6094530 Y=611297	82/38
Žiniaraštį sudarė  Gintaras Petuchovas (paršas) (vardas ir pavardė) 2M-H-1354 2M-ME-96 (kvalifikacijos pažymėjimo Nr.) 2010 10 14 (data)		

Ištrauka iš Lietuvos Administracinių teisių pažeidimų kodekso:

47 straipsnis. Pastovių žemėnaudos riboženklų sunaikinimas arba gadinimas - užtraukia baudą nuo dviejų šimtų penkiasdešimties iki penkių šimtų litų.

48 straipsnis. Geodezinio pagrindo punkto bei markseiderystės ženklų sunaikinimas arba gadinimas - užtraukia baudą nuo penkių šimtų iki vieno tūkstančio litų.

SERVITUTAS

Eil. Nr.	Kodas	Servituto rūšis	Plotas m ²
1	201	Kelio servitutas (tarnaujantis daiktas, plane pažymėta S ₁ , S ₂ , S ₃)	1605

214 Kelio servitutas - teisė važiuoti transporto priemonėmis, teisė naudotis pėsčiųjų taku, teisė varyti galvijus (tarnaujantis daiktas, plane pažymėta S₁, S₂, S₃), plotas - 1605 m²

Ištaisymo tikeči Inž. geodezininkas Gintaras Petuchovas



NEKILNOJAMOJO TURTO REGISTRO CENTRINIO DUOMENŲ BANKO IŠRAŠAS

2012-10-24 11:34:54

1. Nekilnojamojo turto registre įregistruotas turtas:

Registro Nr.: 44/1553480
 Registro tipas: Žemės sklypas
 Sudarymo data: 2012-10-22
 Švenčionių r. sav. Pabradės miesto sen. Pabradės m.
 Registro tvarkytojas: Valstybės įmonės Registrų centro Vilniaus filialas

2. Nekilnojamieji daiktai:

2.1. Žemės sklypas
 Švenčionių r. sav. Pabradės miesto sen. Pabradės m.
 Unikalus Nr.: 4400-2467-9330
 Kadastrinis Nr.: 8644/0009:164 Pabradės m. k.v.
 Pagrindinė tikslinė naudojimo paskirtis: Miškų ūkio
 Naudojimo būdas: Rekreacinių miškų sklypai
 Žemės sklypo plotas: 0.6257 ha
 Miško žemės plotas: 0.6000 ha
 Kitos žemės plotas: 0.0257 ha
 Matavimų tipas: Žemės sklypas suformuotas atliekant kadastrinius matavimus
 Indeksuota žemės sklypo vertė: 6661 Lt
 Indeksuota žemės sklypo vertė be miško: 2 Lt
 Indeksuota miško vertė: 6659 Lt
 Indeksuota miško medynų vertė: 6269 Lt
 Žemės sklypo vertė: 1551 Lt
 Vidutinė rinkos vertė: 7500 Lt
 Vidutinės rinkos vertės nustatymo data: 2012-08-02
 Kadastro duomenų nustatymo data: 2010-10-11

3. Daikto priklausiniai iš kito registro: įrašų nėra

4. Nuosavybė:

4.1. Nuosavybės teisė
 Savininkas: LIETUVOS RESPUBLIKA, a.k. 111105555
 Daiktas: žemės sklypas Nr. 4400-2467-9330, aprašytas p. 2.1.
 Įregistravimo pagrindas: Nacionalinės žemės tarnybos teritorinio skyriaus vedėjo sprendimas, 2012-10-15, Nr. 45SK-(14.45.110)-279
 Įrašas galioja: Nuo 2012-10-24

5. Valstybės ir savivaldybių žemės patikėjimo teisė:

5.1. Valstybinės žemės patikėjimo teisė
 Patikėtinis: Nacionalinė žemės tarnyba prie Žemės ūkio ministerijos, a.k. 188704927
 Daiktas: žemės sklypas Nr. 4400-2467-9330, aprašytas p. 2.1.
 Įregistravimo pagrindas: Nacionalinės žemės tarnybos teritorinio skyriaus vedėjo sprendimas, 2012-10-15, Nr. 45SK-(14.45.110)-279
 Įrašas galioja: Nuo 2012-10-24

6. Kitos daiktinės teisės : įrašų nėra

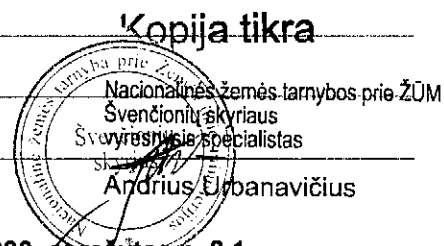
7. Juridiniai faktai: įrašų nėra

8. Žymos: įrašų nėra

9. Specialios naudojimo sąlygos:

9.1. I. Ryšių linijų apsaugos zonos
 Daiktas: žemės sklypas Nr. 4400-2467-9330, aprašytas p. 2.1.
 Įregistravimo pagrindas: Nacionalinės žemės tarnybos teritorinio skyriaus vedėjo sprendimas, 2012-10-15, Nr. 45SK-(14.45.110)-279
 Plotas: 0.034 ha
 Įrašas galioja: Nuo 2012-10-24

9.2. XXVI. Miško naudojimo apribojimai
 Daiktas: žemės sklypas Nr. 4400-2467-9330, aprašytas p. 2.1.



[registravimo pagrindas: Nacionalinės žemės tarnybos teritorinio skyriaus vedėjo sprendimas, 2012-10-15, Nr. 45SK-(14.45.110)-279

Plotas: 0.6257 ha

[rašas galioja: Nuo 2012-10-24

10. Daikto registravimas ir kadastro žymos:

10.1.

Suformuotas naujas (daikto registravimas)

Daiktas: žemės sklypas Nr. 4400-2467-9330, aprašytas p. 2.1.

[registravimo pagrindas: Nekilnojamojo daikto kadastro duomenų byla, 2012-07-23

Nacionalinės žemės tarnybos teritorinio skyriaus vedėjo sprendimas, 2012-10-15, Nr. 45SK-(14.45.110)-279

[rašas galioja: Nuo 2012-10-24

10.2.

Kadastrinius matavimus atliko (kadastro žyma)

Uždaroji akcinė bendrovė "Geokada", a.k. 300019637

Daiktas: žemės sklypas Nr. 4400-2467-9330, aprašytas p. 2.1.

[registravimo pagrindas: Nekilnojamojo daikto kadastro duomenų byla, 2012-07-23

Kvalifikacijos pažymėjimas, Nr. 2M-M-1354

Licencija, Nr. G-(675)-(666)

[rašas galioja: Nuo 2012-10-24

11. Registro pastabos ir nuorodos: įrašų nėra

12. Kita informacija: įrašų nėra

13. Informacija apie duomenų sandoriui tikslinimą: įrašų nėra


2012-10-24 11:34:54

Dokumentą atspausdino: Registratore



Kristina Linkevičiūtė

Kopija tikra



Nacionalinės žemės tarnybos prie ŽŪM

Svenčionių skyriaus

Švenčionių specialistas

Andrius Urbanavičius

Žemės sklypas, plane M 1:10000

ŽEMĖS SKLYPO PLANAS M 1:2000 Sklypo plotas 6257 m²


Nu. 17

Kadastro:	vieta:	Pabradės mst.	blokas	sklypas
Žemės sklypo kadastro Nr.	8	6	4	4 0 0 0 9 0 1 6 4

Gatvė, namo Nr.	
Kaimas (miestelis)	Pabradės mst.
Seniūnija	Pabradės
Miestas (rajonas)	Svenčionių
Apskritis	Vilniaus

Gretimybė	Gretimio žemės sklypo kadastro Nr.	Pastabos
1-8		Valstybinė žemė
8-1		Padubingės g.

Konija tikra



Su paženklinimais vietovėje žemės sklypo ribomis, aprašytomis ... 2010 ... m.
... 10 ... mėn. 11. d. žemės sklypo paženklinimo-parodymo akte, ir nustatytu plotu sutinku:
Žemės savininkas (naudotojas):

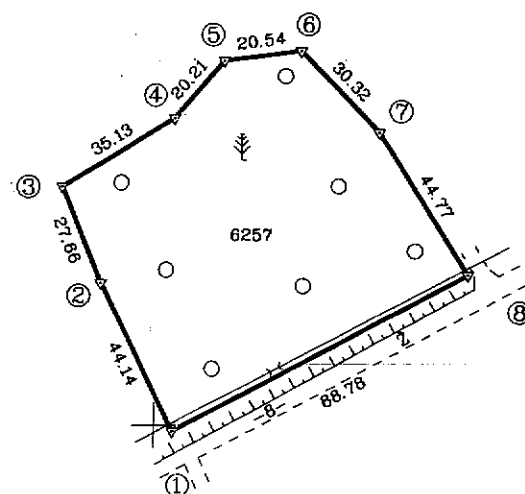
LIETUVOS RESPUBLIKA
(vardas, pavardė) (parašas) (data)

Nacionalinės žemės tarnybos prie Žemės ūkio ministerijos
Svenčionių ... žemėtvarkos skyrius
Patikrino: ...
Suderino: ...
(parašas) (vardas, pavardė) (data)



LICENCIJOS NR.G-675(666)

Pareigos	Parašas	Vardas, pavardė	Data
DIREKTORIAUS PAV.		RAMŪNAS KUDŽMA	2010 10 14
VYKDYTOJAS		GINTARAS PETUCHOVAS	2010 10 14



6094800
611400

Vyresnysis kadastro specialistas
Sigitas Balsys

SKLYPO RIBOS PAŽYMĖTOS
KADASTRO ŽEMĖS APYJE
VI REGISTRU CENTRO Vilniaus filialas
pareigos parašas v. pavardė

Suderinto
Valstybinės miškų tarnybos
Miškų kontrolės skyriaus
Vilniaus teritorinio poskyrio
vyresnysis specialistas
Vaclovas Puplinskas

ŽEMĖS SKLYPO PLANAS M 1:2000

Sklypo plotas 6257 m²

Žemės sklypo kadastro Nr. 86440009

KOORDINACIŲ ŽINIARAŠTIS

Koordinacių sistema LKS 94							
Taško Nr.	Kodas	X	Y	Taško Nr.	Kodas	X	Y
1	R	6094798.34	611604.99				
2	R	6094837.89	611585.39				
3	R	6094863.53	611575.02				
4	R	6094881.73	611605.07				
5	R	6094897.04	611618.26				
6	R	6094899.69	611638.63				
7	R	6094878.01	611659.82				
8	R	6094839.96	611683.41				
SKLYPO CENTRO KOORDINATĖS							
Koordinacių sistema		Koordinatės X/Y		Planšeto nomenklatūra			
Sistema, kurioje vykdyti matavimai		X=6094857 Y=611625		82/38			
Valstybinė LKS-1994		X=6094857 Y=611625		82/38			
Žiniaraštį sudarė		Gintaras Petuchovas		2M-4-1354 2M-M-1354		2010 10 14	
(parašas)		(vardas ir pavardė)		(kvalifikacijos pažymėjimo Nr.)		(data)	

DUOMENYS APIE ŽEMĖS NAUDOJIMO APRIBOJIMUS

Eil. Nr.	Kodas	Apribojimo sk. Nr.	Apribojimai	Žemės plotas, m ²
1	1	I	Ryšių linijų apsaugos zonos	340
2	26	XXVI	Miško naudojimo apribojimai	6257

Ištrauka iš Lietuvos Administracinių teisinių pažeidimų kodekso:

47 straipsnis. Pastovių žemėnaudos riboženklų sunaikinimas arba gadinimas - užtraukia baudą nuo dviejų šimtų penkiasdešimties iki penkių šimtų litų.

48 straipsnis. Geodezinio pagrindo punkto bei markseiderystės ženklų sunaikinimas arba gadinimas - užtraukia baudą nuo penkių šimtų iki vieno tūkstančio litų.



VALSTYBĖS ĮMONĖ REGISTRŲ CENTRAS

V.Kudirkos g. 18-3, LT-03105 Vilnius, tel. (5) 2688 262, faks. (5) 2688 311, el.p. info@registrucentras.lt

NEKILNOJAMOJO TURTO REGISTRO CENTRINIO DUOMENŲ BANKO IŠRAŠAS

2012-11-02 14:23:24

1. Nekilnojamojo turto registre įregistruotas turtas:

Registro Nr.: 44/1555072

Registro tipas: Žemės sklypas

Sudarymo data: 2012-10-29

Švenčionių r. sav. Pabradės miesto sen. Pabradės m.

Registro tvarkytojas: Valstybės įmonės Registrų centro Vilniaus filialas

2. Nekilnojamieji daiktai:

2.1.

Žemės sklypas

Švenčionių r. sav. Pabradės miesto sen. Pabradės m.

Unikalus Nr.: 4400-2474-1848

Kadastrinis Nr: 8644/0011:159 Pabradės m. k.v.

Pagrindinė tikslinė naudojimo paskirtis: Miškų ūkio

Naudojimo būdas: Rekreacinių miškų sklypai

Žemės sklypo plotas: 2.7919 ha

Miško žemės plotas: 1.9100 ha

Kitos žemės plotas: 0.8819 ha

Matavimų tipas: Žemės sklypas suformuotas atliekant kadastrinius matavimus

Indeksuota žemės sklypo vertė: 16323 Lt

Indeksuota žemės sklypo vertė be miško: 66 Lt

Indeksuota miško vertė: 16258 Lt

Indeksuota miško medynų vertė: 14856 Lt

Žemės sklypo vertė: 4012 Lt

Vidutinė rinkos vertė: 25700 Lt

Vidutinės rinkos vertės nustatymo data: 2012-08-02

Kadastro duomenų nustatymo data: 2012-03-07

3. Daikto priklausiniai iš kito registro: įrašų nėra

4. Nuosavybė:

4.1.

Nuosavybės teisė

Savininkas: LIETUVOS RESPUBLIKA, a.k. 111105555

Daiktas: žemės sklypas Nr. 4400-2474-1848, aprašytas p. 2.1.

Įregistravimo pagrindas: Nacionalinės žemės tarnybos teritorinio skyriaus vedėjo sprendimas, 2012-10-18, Nr. 45SK-(14.45.110)-300

Įrašas galioja: Nuo 2012-11-02

5. Valstybės ir savivaldybių žemės patikėjimo teisė:

5.1.

Valstybinės žemės patikėjimo teisė

Patikėtinis: Nacionalinė žemės tarnyba prie Žemės ūkio ministerijos, a.k. 188704927

Daiktas: žemės sklypas Nr. 4400-2474-1848, aprašytas p. 2.1.

Įregistravimo pagrindas: Nacionalinės žemės tarnybos teritorinio skyriaus vedėjo sprendimas, 2012-10-18, Nr. 45SK-(14.45.110)-300

Įrašas galioja: Nuo 2012-11-02

6. Kitos daiktinės teisės:

6.1.

Kelio servitutas - teisė važiuoti transp. priemon., naudotis taku, varyti galvijas (tarnaujantis)

Daiktas: žemės sklypas Nr. 4400-2474-1848, aprašytas p. 2.1.

Įregistravimo pagrindas: Nacionalinės žemės tarnybos teritorinio skyriaus vedėjo sprendimas, 2012-10-18, Nr. 45SK-(14.45.110)-300

Plotas: 0.0277 ha

Aprašymas: žemės sklypo plane M1:5000 pažymėtas "S" indeksu.

Įrašas galioja: Nuo 2012-11-02

7. Juridiniai faktai: įrašų nėra

8. Žymos: įrašų nėra

9. Specialios naudojimo sąlygos:

Kopija tikra

Nacionalinės žemės tarnybos prie ŽŪM
Švenčionių skyriaus
skyrė išduoti specialistas

Andrius Urbanavičius

9.1.

XXVI. Miško naudojimo apribojimai

Daiktas: žemės sklypas Nr. 4400-2474-1848, aprašytas p. 2.1.
[registravimo pagrindas: Nacionalinės žemės tarnybos teritorinio skyriaus vedėjo sprendimas, 2012-10-18, Nr. 45SK-(14.45.110)-300

Plotas: 2.7642 ha

[rašas galioja: Nuo 2012-10-31

9.2.

VI. Elektros linijų apsaugos zonos

Daiktas: žemės sklypas Nr. 4400-2474-1848, aprašytas p. 2.1.
[registravimo pagrindas: Nacionalinės žemės tarnybos teritorinio skyriaus vedėjo sprendimas, 2012-10-18, Nr. 45SK-(14.45.110)-300

Plotas: 0.029 ha

[rašas galioja: Nuo 2012-10-31

9.3.

XXIX. Vandens telkinių apsaugos juostos ir zonos

Daiktas: žemės sklypas Nr. 4400-2474-1848, aprašytas p. 2.1.
[registravimo pagrindas: Nacionalinės žemės tarnybos teritorinio skyriaus vedėjo sprendimas, 2012-10-18, Nr. 45SK-(14.45.110)-300

Plotas: 0.426 ha

[rašas galioja: Nuo 2012-10-31

10. Daikto registravimas ir kadastro žymos:

10.1.

Kadastrinius matavimus atliko (kadastro žyma)

Uždaroji akcinė bendrovė "Geokada", a.k. 300019637

Daiktas: žemės sklypas Nr. 4400-2474-1848, aprašytas p. 2.1.
[registravimo pagrindas: Nekilnojamojo daikto kadastro duomenų byla, 2012-07-30
Licencija, Nr. G-675-(666)

Kvalifikacijos pažymėjimas, Nr. 2M-M-1354

[rašas galioja: Nuo 2012-10-31

10.2.

Suformuotas naujas (daikto registravimas)

Daiktas: žemės sklypas Nr. 4400-2474-1848, aprašytas p. 2.1.
[registravimo pagrindas: Nekilnojamojo daikto kadastro duomenų byla, 2012-07-30
Nacionalinės žemės tarnybos teritorinio skyriaus vedėjo sprendimas, 2012-10-18, Nr. 45SK-(14.45.110)-300

[rašas galioja: Nuo 2012-10-31

11. Registro pastabos ir nuorodos: [rašų nėra**12. Kita informacija:** [rašų nėra**13. Informacija apie duomenų sandoriui tikslinimą:** [rašų nėra

2012-11-02 14:23:24

Dokumentą atspausdino: Registratore




Kristina Linkevičiūtė

Kopija tikra

Nacionalinės žemės tarnybos prie ŽŪM
Švenčionių skyriaus
vyresnysis specialistas

Andrius Urbanavičius

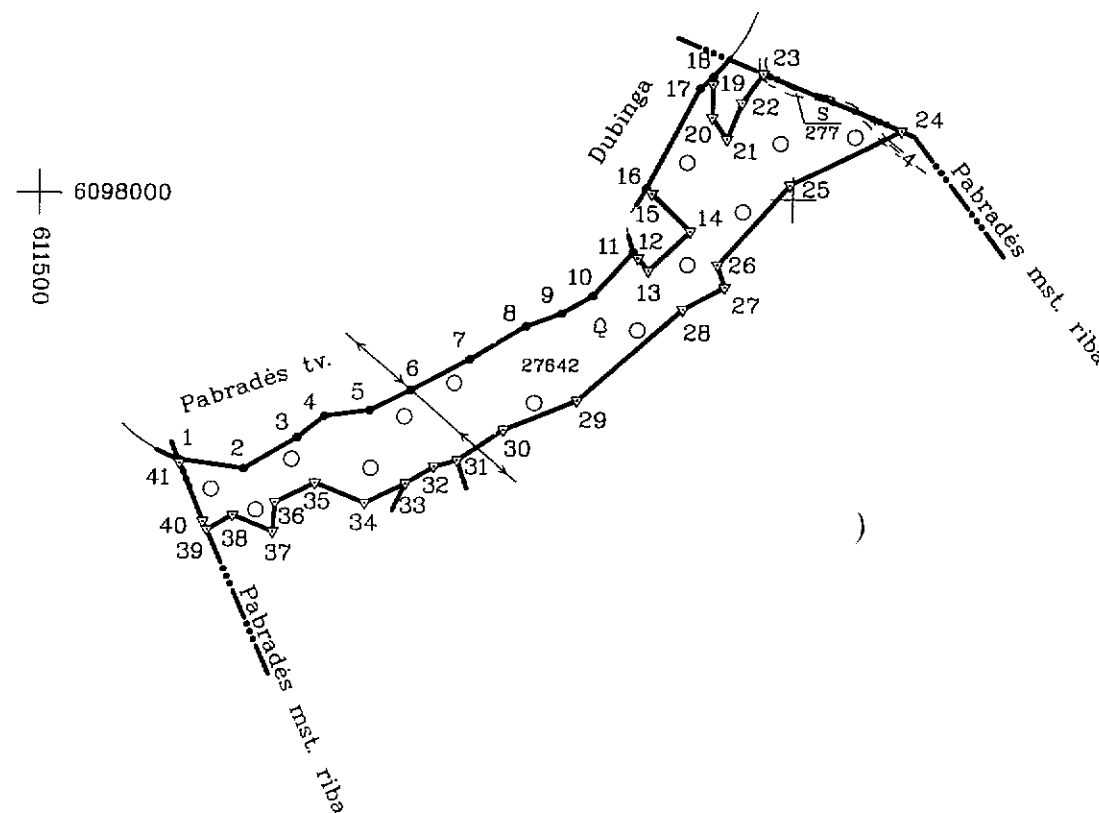
Žemės sklypas plane M 1:10000



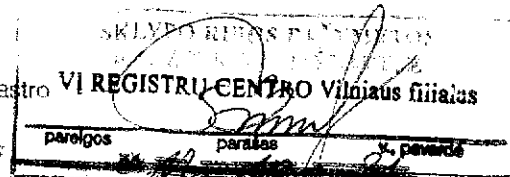
ŽEMĖS SKLYPO PLANAS M 1:5000

Sklypo plotas 27919 m²

Linijų anotacijų lentelė	
Gretimybė	Atstumas
1-2	44.00
2-3	40.83
3-4	23.06
4-5	29.73
5-6	30.20
6-7	43.79
7-8	43.24
8-9	24.55
9-10	23.72
10-11	39.03
11-12	5.00
12-13	10.87
13-14	37.90
14-15	35.88
15-16	5.00
16-17	75.24
17-18	11.64
18-19	5.00
19-20	22.09
20-21	17.47
21-22	26.19
22-23	23.76
23-24	101.03
24-25	82.98
25-26	71.58
26-27	15.60
27-28	31.28
28-29	92.16
29-30	51.84
30-31	36.39
31-32	16.22
32-33	21.77
33-34	29.69
34-35	35.27
35-36	29.22
36-37	19.65
37-38	28.89
38-39	19.59
39-40	6.03
40-41	41.96
41-1	2.49



Vyresnysis kadastro specialistas
Sigitas Balsys



Valstybinės miškų tarnybos
Miškų kontrolės skyriaus
Vilniaus teritorinio poskyrio
vyresnysis specialistas
Vaclavas Puplinskas

Suderinta

Kadastras:	vieta	Pabradės mst.	blokas	sklypas
Žemės sklypo kadastro Nr.	8	6	4	4

Gatvė, namo Nr.	
Kaimas (miestelis)	Pabradės mst.
Seniūnija	Pabradės
Miestas (rajonas)	Švečionių
Apskritis	Vilniaus

Gretimybė	Gretimio žemės sklypo kadastro Nr.	Pastabos
1-11 ; 16-18		Pabradės tv. (Dubinga)
11-16 ; 18-23 ; 24-31 ; 33-39		Valstybinė žemė
23-24	8638/0001:39	
31-33	8644/0011:60	
39-1	8638/0002:19	

Kopija tikra



Nacionalinės žemės tarnybos prie ŽŪM
Švečionių skyriaus
Vyresnysis specialistas
Andrius Urbanavičius

Su paženklinimais vietovėje žemės sklypo ribomis, aprašytomis . . . 2012 . . . m.
. . . 03 . . . mėn. 07. d. žemės sklypo paženklinimo-parodymo akte, ir nustatytu plotu sutinku:
Žemės savininkas (naudotojas):
LIETUVOS RESPUBLIKA

(vardas, pavardė) (parašas) (data)

Vilniaus apskrities viršininko administracijos žemės tvarkymo departamento
Švečionių žemėtvarkos skyrius
Patikrinęs: Nacionalinės žemės tarnybos prie ŽŪM
Švečionių skyriaus vedėjas
Suderino: Marija
2012-10-18



LICENCIJOS NR.G-675(666)

Pareigos	Parašas	Vardas, pavardė	Data
DIREKTORIAUS PAV.		RAMONAS KUDŽMA	2012 03 09
VYKDYTOJAS		GINTARAS PETUCHOVAS	2012 03 09

ŽEMĖS SKLYPO PLANAS M 1:5000


Sklypo plotas 27919 m²

Žemės sklypo kadastro Nr. 8 6 4 4 0 0 1 1

KOORDINACIŲ ŽINIARAŠTIS

Koordinacių sistema LKS 94							
Taško Nr.	Kodas	X	Y	Taško Nr.	Kodas	X	Y
1	R	6097824.21	611596.41				
2	R	6097818.31	611640.01				
3	R	6097839.36	611674.99				
4	R	6097853.71	611693.04				
5	R	6097857.69	611722.50				
6	R	6097871.25	611749.49				
7	R	6097891.92	611788.09				
8	R	6097914.42	611825.02				
9	R	6097922.90	611848.06				
10	R	6097934.77	611868.60				
11	R	6097963.94	611894.53				
12	R	6097960.11	611897.75				
13	R	6097951.80	611904.75				
14	R	6097978.11	611932.03				
15	R	6098003.09	611906.28				
16	R	6098006.57	611902.69				
17	R	6098073.43	611937.20				
18	R	6098081.23	611945.84				
19	R	6098076.23	611945.79				
20	R	6098054.14	611945.58				
21	R	6098039.77	611955.52				
22	R	6098064.14	611965.11				
23	R	6098083.58	611978.77				
24	R	6098045.83	612072.48				
25	R	6098009.60	611997.83				
26	R	6097955.95	611950.44				
27	R	6097941.16	611955.40				
28	R	6097926.30	611927.88				
29	R	6097864.91	611859.15				
30	R	6097845.14	611811.23				
31	R	6097824.95	611780.96				
32	R	6097820.56	611765.35				
33	R	6097809.34	611746.69				
34	R	6097796.14	611720.10				
35	R	6097809.20	611687.34				
36	R	6097796.15	611661.20				
37	R	6097776.55	611659.76				
38	R	6097787.45	611633.01				
39	R	6097777.71	611616.01				
40	R	6097783.06	611613.23				
41	R	6097821.90	611597.35				

SKLYPO CENTRO KOORDINATĖS

Koordinacių sistema	Koordinatės X/Y	Planšetų nomenklatura
Sistema, kurioje vykdyti matavimai	X=6097895 Y=611856	82/39
Valstybinė LKS-1994	X=6097895 Y=611856	82/39
Žiniaraštį sudarė  Gintaras Petuchovas (parašas) (vardas ir pavardė) 2M-M-1354 (kvalifikacijos pažymėjimo Nr.) 2012 03 09 (data)		

Ištrauka iš Lietuvos Administracinių teisų pažeidimų kodekso:

47 straipsnis. Pastovių žemėnaudos riboženklų sunaikinimas arba gadinimas - užtraukia baudą nuo dviejų šimtų penkiasdešimties iki penkių šimtų litų.

48 straipsnis. Geodezinio pagrindo punkto bei markšėderystės ženklų sunaikinimas arba gadinimas - užtraukia baudą nuo penkių šimtų iki vieno tūkstančio litų.

DUOMENYS APIE ŽEMĖS NAUDOJIMO APRIBOJIMUS

Eil. Nr.	Kodas	Apribojimo sk. Nr.	Apribojimai	Žemės plotas, m ²
1	6	VI	Elektros linijų apsaugos zonos	290
2	26	XXVI	Miško naudojimo apribojimai	27642
3	29	XXIX	Vandens telkinių apsaugos juostos ir zonos	4260

SERVITUTAS

Eil. Nr.	Servituto rūšis	Plotas m ²
1	Kelio servitutas - teisė važiuoti transporto priemonėmis, teisė naudotis pėsčiųjų taku, teisė varyti galvijus (tarnaujantis daiktas, plane pažymėta S)	277



VALSTYBĖS ĮMONĖ REGISTRŲ CENTRAS

V.Kudirkos g. 18-3, LT-03105 Vilnius, tel. (5) 2688 262, faks. (5) 2688 311, el.p. info@registrucentras.lt

NEKILNOJAMOJO TURTO REGISTRO CENTRINIO DUOMENŲ BANKO IŠRAŠAS

2012-10-24 11:12:18

1. Nekilnojamojo turto registre [registruotas turtas:

Registro Nr.: 44/1553504

Registro tipas: Žemės sklypas

Sudarymo data: 2012-10-22

Švenčionių r. sav. Pabradės miesto sen. Pabradės m.

Registro tvarkytojas: Valstybės įmonės Registrų centro Vilniaus filialas

2. Nekilnojamieji daiktai:

2.1.

Žemės sklypas

Švenčionių r. sav. Pabradės miesto sen. Pabradės m.

Unikalus Nr.: 4400-2467-9952

Kadastrinis Nr.: 8644/0010:146 Pabradės m. k.v.

Pagrindinė tikslinė naudojimo paskirtis: Miškų ūkio

Naudojimo būdas: Rekreacinių miškų sklypai

Žemės sklypo plotas: 0.3300 ha

Miško žemės plotas: 0.1800 ha

Kitos žemės plotas: 0.1500 ha

Matavimų tipas: Žemės sklypas suformuotas atliekant kadastrinius matavimus

Indeksuota žemės sklypo vertė: 1859 Lt

Indeksuota žemės sklypo vertė be miško: 10 Lt

Indeksuota miško vertė: 1850 Lt

Indeksuota miško medynų vertė: 1733 Lt

Žemės sklypo vertė: 440 Lt

Vidutinė rinkos vertė: 3500 Lt

Vidutinės rinkos vertės nustatymo data: 2012-07-12

Kadastro duomenų nustatymo data: 2009-09-04

3. Daikto priklausiniai iš kito registro: įrašų nėra

4. Nuosavybė:

4.1.

Nuosavybės teisė

Savininkas: LIETUVOS RESPUBLIKA, a.k. 111105555

Daiktas: žemės sklypas Nr. 4400-2467-9952, aprašytas p. 2.1.

[registravimo pagrindas: Nacionalinės žemės tarnybos teritorinio skyriaus vedėjo sprendimas, 2012-10-15, Nr. 45SK-(14.45.110)-269

[rašas galioja: Nuo 2012-10-24

5. Valstybės ir savivaldybių žemės patikėjimo teisė:

5.1.

Valstybinės žemės patikėjimo teisė

Patikėtinis: Nacionalinė žemės tarnyba prie Žemės ūkio ministerijos, a.k. 188704927

Daiktas: žemės sklypas Nr. 4400-2467-9952, aprašytas p. 2.1.

[registravimo pagrindas: Nacionalinės žemės tarnybos teritorinio skyriaus vedėjo sprendimas, 2012-10-15, Nr. 45SK-(14.45.110)-269

[rašas galioja: Nuo 2012-10-24

6. Kitos daiktinės teisės : įrašų nėra

Kopija tikra

7. Juridiniai faktai: įrašų nėra

8. Žymos: įrašų nėra

9. Specialios naudojimo sąlygos:

9.1.

XXVI. Miško naudojimo apribojimai

Daiktas: žemės sklypas Nr. 4400-2467-9952, aprašytas p. 2.1.

[registravimo pagrindas: Nacionalinės žemės tarnybos teritorinio skyriaus vedėjo sprendimas, 2012-10-15, Nr. 45SK-(14.45.110)-269


Plotas: 0.18 ha

[rašas galioja: Nuo 2012-10-24

9.2.

I. Ryšių linijų apsaugos zonos

Daiktas: žemės sklypas Nr. 4400-2467-9952, aprašytas p. 2.1.



Nacionalinės žemės tarnybos prie ŽŪM
Švenčionių skyriaus
Viesnys specialistas
Andrius Urbanavičius

[registravimo pagrindas: Nacionalinės žemės tarnybos teritorinio skyriaus vedėjo
sprendimas, 2012-10-15, Nr. 45SK-(14.45.110)-269

Plotas: 0.012 ha

[rašas galioja: Nuo 2012-10-24

10. Daikto registravimas ir kadastro žymos:

10.1.

Kadastrinius matavimus atliko (kadastro žyma)

Uždaroji akcinė bendrovė "Geokada", a.k. 300019637

Daiktas: žemės sklypas Nr. 4400-2467-9952, aprašytas p. 2.1.

[registravimo pagrindas: Nekilnojamojo daikto kadastro duomenų byla, 2010-10-22

Kvalifikacijos pažymėjimas, Nr. 2M-M-1427

Licencija, Nr. G-675-(666)

[rašas galioja: Nuo 2012-10-24

10.2.

Suformuotas naujas (daikto registravimas)

Daiktas: žemės sklypas Nr. 4400-2467-9952, aprašytas p. 2.1.

[registravimo pagrindas: Nekilnojamojo daikto kadastro duomenų byla, 2010-10-22

Nacionalinės žemės tarnybos teritorinio skyriaus vedėjo

sprendimas, 2012-10-15, Nr. 45SK-(14.45.110)-269

[rašas galioja: Nuo 2012-10-24

11. Registro pastabos ir nuorodos: įrašų nėra

12. Kita informacija: įrašų nėra

13. Informacija apie duomenų sandoriui tikslinimą: įrašų nėra


2012-10-24 11:12:18

Dokumentą atspausdino: Registratore



Kristina Linkevičiūtė


Kopija tikra



Nacionalinės žemės tarnybos prie ŽŪK
Švenčionių skyriaus
viresnysis specialistas

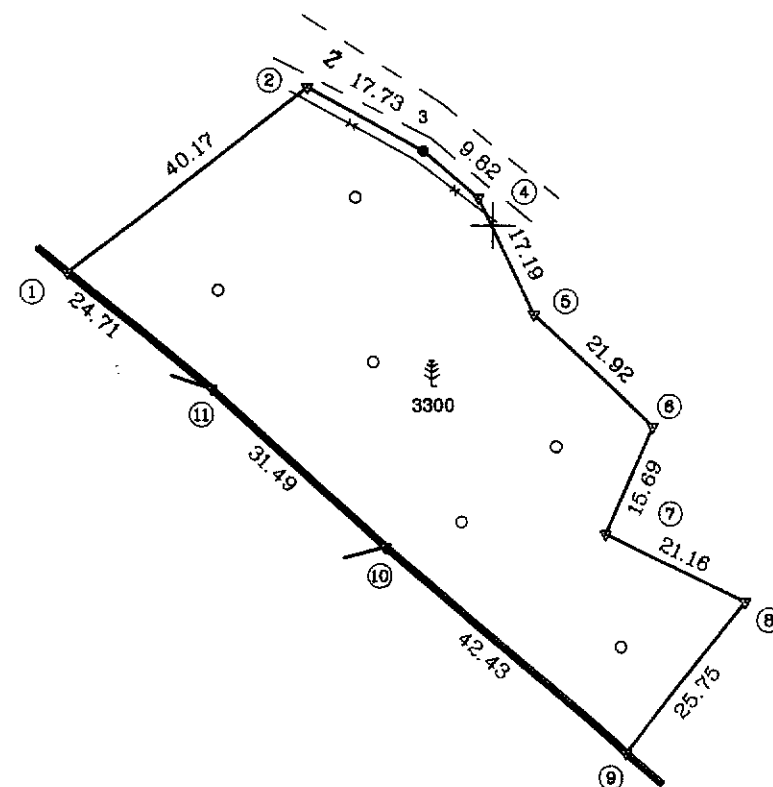
Artūras Urbanavičius

Sklypo išsidėstymo schema



ŽEMĖS SKLYPO PLANAS M 1:1000

Sklypo plotas 3300 m²



612500
6096100

Gatvė, namo Nr.	
Kaimas (miestelis)	Pabradė mst.
Seniūnija	Pabradė
Miestas (rajonas)	Švenčionių
Apskritis	Vilniaus

Kadastro: vietovė Pabradė mst.	blokas	sklypas
Sklypo identifikatorius:	8 6 4 4 0 0 1 0	0 1 4 6

Gretimybė	Gretimo žemės sklypo kadastro Nr.	Pastabos
1-9		Valstybinė žemė
9-10	8644/0010:22	
10-11	8644/0010:2	
11-1	8644/0010:112	

Su paženklintomis vietovėje žemės sklypo ribomis, aprašytais 2009 m. rugsėjo mėn. 04 d. žemės sklypo paženklinimo-parodymo akte, ir nustatytu plotu sutinku:
Žemės savininkas (naudotojas):

LIETUVOS RESPUBLIKA

Kopija tikra
(vardas, pavardė) (parašas) (data)

Nacionalinės žemės tarnybos prie ŽŪM
Švenčionių skyriaus
vyr. specialistas
Andrius Urbanavičius

Nacionalinės žemės tarnybos prie Žemės ūkio ministerijos
Švenčionių žemėtvarkos skyrius

Švenčionių skyriaus
vyr. specialistas
Artūras Korolkovas

Patikrino: vyr. spec.
Suderino: vedėja
(parašas) (data)

Nacionalinės žemės tarnybos prie ŽŪM
Švenčionių skyriaus vedėja
(parašas) (data)
Marija Levarauskienė

2010-10-05

SKLYPO RIBOS PAŽYMĖTOS
KADASTRO ŽEMĖLAPYJE
VI REGISTRU CENTRO Vilniaus filialas

Vyresnysis kadastrinis
specialistas
Gintautas Rakovskis

Suderinta
Valstybinės miškų tarnybos
Miškų kontrolės skyriaus
Vilniaus teritorinio poskyrio
vyresnysis specialistas
Vaclovas Puplingas



/ LICENCIJOS NR.G-675-(666)

Pareigos	Parašas	Vardas, pavardė	Data
DIREKTORIAUS PAV.		RAMONAS KUDŽMA	2010.02.10
VYKDYTOJAS		KAZIMIERAS URBONAVIČIUS	2010.02.10

ŽEMĖS SKLYPO PLANAS M 1:1000
Sklypo plotas 3300 m²

Sklypo identifikatorius: 8 6 4 4 0 0 1 0

KOORDINACIŲ ŽINIARAŠTIS

Koordinacių sistema LKS-94							
Taško Nr.	Kodas	X	Y	Taško Nr.	Kodas	X	Y
1	R	6096193.84	612543.00				
2	R	6096218.28	612574.88				
3	R	6096209.85	612590.48				
4	R	6096203.65	612598.09				
5	R	6096188.16	612605.55				
6	R	6096173.22	612621.59				
7	R	6096158.92	612615.14				
8	R	6096149.86	612634.26				
9	R	6096129.86	612618.04				
10	R	6096157.22	612585.61				
11	R	6096178.26	612562.18				
SKLYPO CENTRO KOORDINATĖS							
Koordinacių sistema		Koordinatės X/Y		Planšeto nomenklatūra			
Sistema, kurioje vykdyti matavimai		X=6096181 Y=612593		82/39-076			
Valstybinė LKS-1994		X=6096181 Y=612593		82/39-076			
Žiniaraštį sudarė	KAZIMIERAS URBONAVICIUS v. pavardė	Nr. 2M-ME-100 Matininko eksperto kvalifikacijos paž.		2010.02.10 data			

Ištrauka iš Lietuvos Administracinių teisių pažeidimų kodekso:
47 straipsnis. Pastovių žemėnaudos riboženklų sunaikinimas arba gadinimas – užtraukia baudą nuo vieno šimto iki penkių šimtų litų.
48 straipsnis. Geodezinio pagrindo punktų bei markšeiderystės ženklų sunaikinimas arba gadinimas – užtraukia baudą nuo vieno šimto iki vieno tūkstančio litų.

DUOMENYS APIE ŽEMĖS NAUDOJIMO APRIBOJIMUS

Eil. Nr.	Kodas	Apribojimo sk. Nr.	Apribojimai	Žemės plotas, m ²
1	1	I	Ryšių linijų apsaugos zonos	120
2	26	XXVI	Miško naudojimo apribojimai	1800



VALSTYBĖS ĮMONĖ REGISTRŲ CENTRAS

V.Kudirkos g. 18-3, LT-03105 Vilnius, tel. (5) 2688 262, faks. (5) 2688 311, el.p. info@registrucentras.lt

NEKILNOJAMOJO TURTO REGISTRO CENTRINIO DUOMENŲ BANKO IŠRAŠAS

2012-10-24 13:37:45

1. Nekilnojamojo turto registre įregistruotas turtas:

Registro Nr.: 44/1553438

Registro tipas: Žemės sklypas

Sudarymo data: 2012-10-22

Švenčionių r. sav. Pabradės miesto sen. Pabradės m.

Registro tvarkytojas: Valstybės įmonės Registrų centro Vilniaus filialas

2. Nekilnojamieji daiktai:

2.1.

Žemės sklypas

Švenčionių r. sav. Pabradės miesto sen. Pabradės m.

Unikalus Nr.: 4400-2467-8377

Kadastrinis Nr: 8644/0010:145 Pabradės m. k.v.

Pagrindinė tikslinė naudojimo paskirtis: Miškų ūkio

Naudojimo būdas: Rekreacinių miškų sklypai

Žemės sklypo plotas: 0.4610 ha

Miško žemės plotas: 0.2000 ha

Kitos žemės plotas: 0.2610 ha

Matavimų tipas: Žemės sklypas suformuotas atliekant kadastrinius matavimus

Indeksuota žemės sklypo vertė: 2264 Lt

Indeksuota žemės sklypo vertė be miško: 18 Lt

Indeksuota miško vertė: 2246 Lt

Indeksuota miško medynų vertė: 2117 Lt

Žemės sklypo vertė: 533 Lt

Vidutinė rinkos vertė: 4900 Lt

Vidutinės rinkos vertės nustatymo data: 2012-07-12

Kadastro duomenų nustatymo data: 2010-09-11

3. Daikto priklausiniai iš kito registro: įrašų nėra

4. Nuosavybė:

4.1.

Nuosavybės teisė

Savininkas: LIETUVOS RESPUBLIKA, a.k. 111105555

Daiktas: žemės sklypas Nr. 4400-2467-8377, aprašytas p. 2.1.

[registravimo pagrindas: Nacionalinės žemės tarnybos teritorinio skyriaus vedėjo sprendimas, 2012-10-15, Nr. 45SK-(14.45.110)-274

[rašas galioja: Nuo 2012-10-24

5. Valstybės ir savivaldybių žemės patikėjimo teisė:

5.1.

Valstybinės žemės patikėjimo teisė

Patikėtinis: Nacionalinė žemės tarnyba prie Žemės ūkio ministerijos, a.k. 188704927

Daiktas: žemės sklypas Nr. 4400-2467-8377, aprašytas p. 2.1.

[registravimo pagrindas: Nacionalinės žemės tarnybos teritorinio skyriaus vedėjo sprendimas, 2012-10-15, Nr. 45SK-(14.45.110)-274

[rašas galioja: Nuo 2012-10-24

6. Kitos daiktinės teisės : įrašų nėra

7. Juridiniai faktai: įrašų nėra

8. Žymos: įrašų nėra

9. Specialios naudojimo sąlygos:

9.1.

XXVI. Miško naudojimo apribojimai

Daiktas: žemės sklypas Nr. 4400-2467-8377, aprašytas p. 2.1.

[registravimo pagrindas: Nacionalinės žemės tarnybos teritorinio skyriaus vedėjo sprendimas, 2012-10-15, Nr. 45SK-(14.45.110)-274

Plotas: 0.461 ha

[rašas galioja: Nuo 2012-10-24

10. Daikto registravimas ir kadastro žymos:

Nacionalinės žemės tarnybos prie ŽŪM
Švenčionių skyriaus
vyr. specialistas

Andrius Urbanavičius

Kopija tikra

10.1.

Suformuotas naujas (daikto registravimas)

Daiktas: žemės sklypas Nr. 4400-2467-8377, aprašytas p. 2.1.

[registravimo pagrindas: Nekilnojamojo daikto kadastro duomenų byla, 2010-10-25 Nacionalinės žemės tarnybos teritorinio skyriaus vedėjo sprendimas, 2012-10-15, Nr. 45SK-(14.45.110)-274

[rašas galioja: Nuo 2012-10-24

10.2.

Kadastrinius matavimus atliko (kadastro žyma)

Uždaroji akcinė bendrovė "Geokada", a.k. 300019637

Daiktas: žemės sklypas Nr. 4400-2467-8377, aprašytas p. 2.1.

[registravimo pagrindas: Nekilnojamojo daikto kadastro duomenų byla, 2010-10-25 Kvalifikacijos pažymėjimas, Nr. 2M-M-1427

Licencija, Nr. G-675-(666)

[rašas galioja: Nuo 2012-10-24


11. Registro pastabos ir nuorodos: [rašų nėra

12. Kita informacija: [rašų nėra

13. Informacija apie duomenų sandoriui tikslinimą: [rašų nėra

2012-10-24 13:37:45

Dokumentą atspausdino: Registratorė



Kristina Linkevičiūtė

Kopija tikra


Nacionalinės žemės tarnybos prie ŽŪM

Švenčionių skyriaus

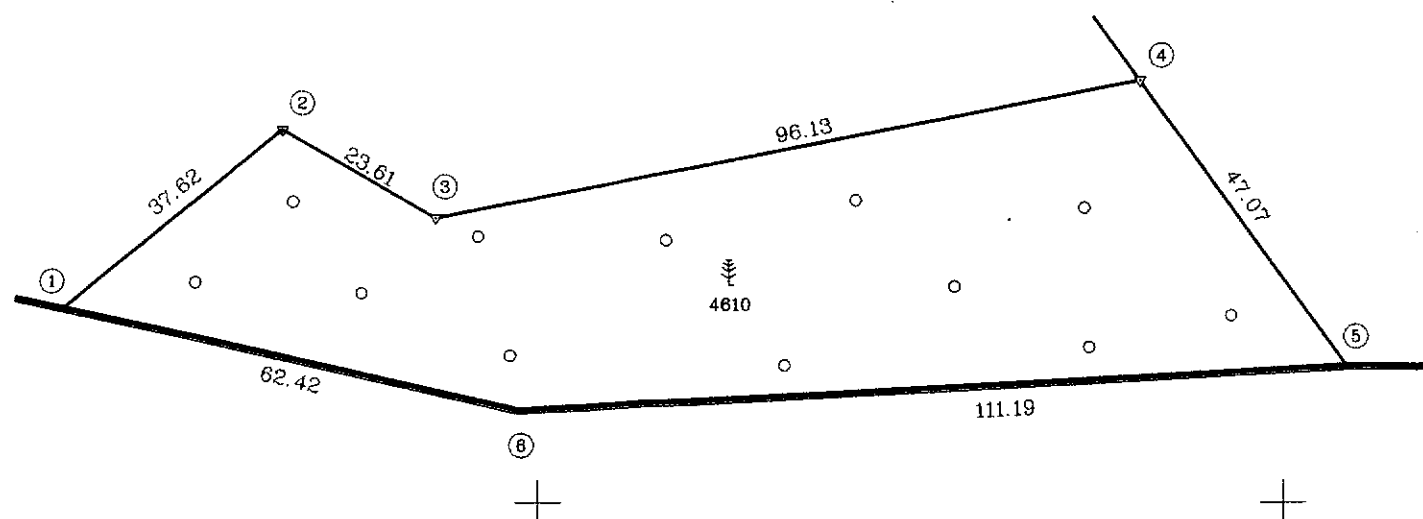
vyresnysis specialistas

Andrius Urbanavičius

ŽEMĖS SKLYPO PLANAS M 1:1000

Sklypo plotas 4610 m²

Pabradės mst.



KADASTRO
VI REGISTRU CENTRO Vilniaus filialas

Vyresnysis kadastrinis specialistas
Sigitas Balys

Valstybinės miškų tarnybos
Miškų kontrolės skyriaus
Vilniaus teritorinio poskyrio
vyresnysis specialistas
Vaclavas Pušlinskas

Kadastro:	vieta Pabradės mst.	blokas	sklypas
Sklypo identifikatorius:	8 6 4 4 0 0 1 0	0 1 4 6	

Gatvė, namo Nr.	
Kaimas (miestelis)	Pabradės mst.
Seniūnija	Pabradės
Miestas (rajonas)	Švenčionių
Apskritis	Vilniaus

Gretimybė	Gretimo žemės sklypo kadastro Nr.	Pastabos
1-4		Valstybinė žemė
4-5	8644/0010:112	
5-1	8644/0010:87	

Su paženklinomis vietovėje žemės sklypo ribomis, aprašytais 2010 m. rugsėjo mėn. 11 d. žemės sklypo paženklinimo-parodymo akte, ir nustatyto ploto sutinku: Žemės savininkas (naudotojas):

LIETUVOS RESPUBLIKA

Kopija tikra

(vardas, pavardė) (parašas) (data)

Nacionalinės žemės tarnybos prie ŽŪM

Švenčionių skyriaus
vyresnysis specialistas

Andrius Urbanavičius



Nacionalinės žemės tarnybos prie žemės ūkio ministerijos
Švenčionių žemėtvarkos skyrius

Patikrino: vyresn. spec.
Suderino: vedėjas

(pareigos) (parašas) (vardas, pavardė) (data)

Švenčionių skyriaus

vyr. specialistas

2012-10-22

Artūras Kdroškovas

A.V.



LICENCIJOS NR. G-675-(686)

Pareigos	Parašas	Vardas, pavardė	Data
DIREKTORIAUS PAV.		RAMŪNAS KUDŽMA	2010.10.22
VYKDYTOJAS		KAZIMIERAS URBONAVIČIUS	2010.10.22
			A.V.

ŽEMĖS SKLYPO PLANAS M 1:1000
Sklypo plotas 4610 m²

Sklypo identifikatorius: 8 6 4 4 0 0 1 0

KOORDINACIŲ ŽINIARAŠTIS

Koordinacių sistema LKS-94							
Taško Nr.	Kodas	X	Y	Taško Nr.	Kodas	X	Y
1	R	6096225.80	612236.38				
2	R	6096249.38	612265.69				
3	R	6096237.68	612286.20				
4	R	6096256.02	612380.56				
5	R	6096218.02	612408.34				
6	R	6096212.19	612297.30				
SKLYPO CENTRO KOORDINATĖS							
Koordinacių sistema		Koordinatės X/Y		Planšeto nomenklatūra			
Sistema, kurioje vykdyti matavimai		X=6096230 Y=612323		82/39-075			
Valstybinė LKS-1994		X=6096230 Y=612323		82/39-075			
Žiniaraštį sudarė		KAZIMIERAS URBONAVICIUS v. pavardė		Nr. 2M-ME-189 Matavinko eksperto kvalifikacijos paž.		2010.10.22 data	

Ištrauka iš Lietuvos Administracinių teisių pažeidimų kodekso:
47 straipsnis. Pastovių žemėnaudos riboženklų sunaikinimas arba gadinimas – užtraukia baudą nuo vieno šimto iki penkių šimtų litų.
48 straipsnis. Geodezinio pagrindo punktų bei markseiderystės ženklų sunaikinimas arba gadinimas – užtraukia baudą nuo vieno šimto iki vieno tūkstančio litų.

DUOMENYS APIE ŽEMĖS NAUDOJIMO APRIBOJIMUS

Eil. Nr.	Kodas	Apribojimo sk. Nr.	Apribojimai	Žemės plotas, m ²
1	26	XXVI	Miško naudojimo apribojimai	4610



NEKILNOJAMOJO TURTO REGISTRO CENTRINIO DUOMENŲ BANKO IŠRAŠAS

2012-10-24 11:29:22

1. Nekilnojamojo turto registre įregistruotas turtas:

Registro Nr.: **44/1553502**
Registro tipas: **Žemės sklypas**
Sudarymo data: **2012-10-22**
Švenčionių r. sav. Pabradės miesto sen. Pabradės m.
Registro tvarkytojas: **Valstybės įmonės Registrų centro Vilniaus filialas**

2. Nekilnojamieji daiktai:

2.1. **Žemės sklypas**
Švenčionių r. sav. Pabradės miesto sen. Pabradės m.
Unikalus Nr.: **4400-2467-9852**
Kadastrinis Nr.: **8644/0011:157 Pabradės m. k.v.**
Pagrindinė tikslinė naudojimo paskirtis: **Miškų ūkio**
Naudojimo būdas: **Rekreacinių miškų sklypai**
Žemės sklypo plotas: **1.5296 ha**
Miško žemės plotas: **1.2700 ha**
Kitos žemės plotas: **0.2596 ha**
Matavimų tipas: **Žemės sklypas suformuotas atliekant kadastrinius matavimus**
Indeksuota žemės sklypo vertė: **13755 Lt**
Indeksuota žemės sklypo vertė be miško: **18 Lt**
Indeksuota miško vertė: **13738 Lt**
Indeksuota miško medynų vertė: **12912 Lt**
Žemės sklypo vertė: **3217 Lt**
Vidutinė rinkos vertė: **17300 Lt**
Vidutinės rinkos vertės nustatymo data: **2012-07-12**
Kadastro duomenų nustatymo data: **2010-09-11**

3. Daikto priklausiniai iš kito registro: įrašų nėra

4. Nuosavybė:

4.1. **Nuosavybės teisė**
Savininkas: **LIETUVOS RESPUBLIKA, a.k. 111105555**
Daiktas: **žemės sklypas Nr. 4400-2467-9852, aprašytas p. 2.1.**
Įregistravimo pagrindas: **Nacionalinės žemės tarnybos teritorinio skyriaus vedėjo sprendimas, 2012-10-15, Nr. 45SK-(14.45.110)-268**
Įrašas galioja: **Nuo 2012-10-24**

5. Valstybės ir savivaldybių žemės patikėjimo teisė:

5.1. **Valstybinės žemės patikėjimo teisė**
Patikėtinis: **Nacionalinė žemės tarnyba prie Žemės ūkio ministerijos, a.k. 188704927**
Daiktas: **žemės sklypas Nr. 4400-2467-9852, aprašytas p. 2.1.**
Įregistravimo pagrindas: **Nacionalinės žemės tarnybos teritorinio skyriaus vedėjo sprendimas, 2012-10-15, Nr. 45SK-(14.45.110)-268**
Įrašas galioja: **Nuo 2012-10-24**

6. Kitos daiktinės teisės : įrašų nėra

7. Juridiniai faktai: įrašų nėra

8. Žymos: įrašų nėra

9. Specialios naudojimo sąlygos:

9.1. **XXVI. Miško naudojimo apribojimai**
Daiktas: **žemės sklypas Nr. 4400-2467-9852, aprašytas p. 2.1.**
Įregistravimo pagrindas: **Nacionalinės žemės tarnybos teritorinio skyriaus vedėjo sprendimas, 2012-10-15, Nr. 45SK-(14.45.110)-268**
Plotas: **1.27 ha**
Įrašas galioja: **Nuo 2012-10-24**

10. Daikto registravimas ir kadastro žymos:

Kopija tikra
Švenčionių
Nacionalinės žemės tarnybos prie ŽŪM
Švenčionių skyriaus
vyresnysis specialistas
Andrius Urbanavičius

10.1.

Kadastrinius matavimus atliko (kadastro žyma)
 Uždaroji akcinė bendrovė "Geokada", a.k. 300019637
 Daiktas: žemės sklypas Nr. 4400-2467-9852, aprašytas p. 2.1.
 [registravimo pagrindas: Nekilnojamojo daikto kadastro duomenų byla, 2010-10-25
 Licencija, Nr. G-675-(666)
 Kvalifikacijos pažymėjimas, Nr. 2M-M-1427
 [rašas galioja: Nuo 2012-10-24

10.2.

Suformuotas naujas (daikto registravimas)
 Daiktas: žemės sklypas Nr. 4400-2467-9852, aprašytas p. 2.1.
 [registravimo pagrindas: Nekilnojamojo daikto kadastro duomenų byla, 2010-10-25
 Nacionalinės žemės tarnybos teritorinio skyriaus vedėjo
 sprendimas, 2012-10-15, Nr. 45SK-(14.45.110)-268
 [rašas galioja: Nuo 2012-10-24


11. Registro pastabos ir nuorodos: įrašų nėra

12. Kita informacija: įrašų nėra

13. Informacija apie duomenų sandoriui tikslinimą: įrašų nėra

2012-10-24 11:29:22

Dokumentą atspausdino: Registratore



Kristina Linkevičiūtė




Kopija tikra

Nacionalinės žemės tarnybos prie ŽŪM
 Švenčionių skyriaus
 vyr. specialistas

Andrius Urbanavičius

Sklypo išsidėstymo schema



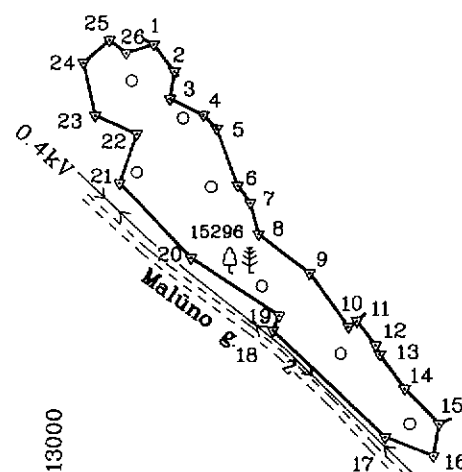
ŽEMĖS SKLYPO PLANAS M 1:5000

Sklypo plotas 15296 m²

Kadastro:	vietovė Pabradės mst.	blokas	sklypas
Sklypo identifikatorius:	8 6 4 4 0 0 1 1	0 1 6 7	

Gatvė, namo Nr.	
Kaimas (miestelis)	Pabradės mst.
Seniūnija	Pabradės
Miestas (rajonas)	Švenčionių
Apskritis	Vilniaus

Gretimybė	Gretimo žemės sklypo kadastro Nr.	Pastabos
1-2	8644/0011:120	
11-15	8644/0011:47	
2-11;15-1		Valstybinė žemė



IŠNAŠA

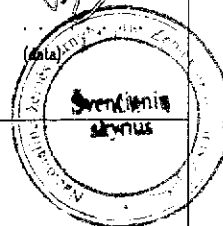
Linijos pav.	Linijos ilgis (m)	Linijos pav.	Linijos ilgis (m)
1-2	22.65	14-15	32.62
2-3	18.47	15-16	21.54
3-4	24.90	16-17	33.78
4-5	12.61	17-18	103.25
5-6	40.59	18-19	10.63
6-7	14.43	19-20	70.70
7-8	21.39	20-21	69.36
8-9	42.81	21-22	34.79
9-10	44.05	22-23	30.48
10-11	6.83	23-24	35.85
11-12	20.63	24-25	22.83
12-13	6.58	25-26	14.02
13-14	27.89	26-1	19.80

Su paženklinomomis vietovėje žemės sklypo ribomis, aprašytomis 2010 m. rugsėjo mėn. 11 d. žemės sklypo paženklinimo-parodymo akte, ir nustatytu plotu sutinku: Žemės savininkas (naudotojas):

LIETUVOS RESPUBLIKA

(vardas, pavardė) (parašas) (data)

Švenčionių skyriaus
Nacionalinės žemės tarnybos prie Žemės ūkio ministerijos vyr. specialistas
Švenčionių žemėtvarkos skyrius
2010-10-05
Andrus Korolkovas
Patikrino: vyresn. spec. Nacionalinės žemės tarnybos prie ŽŪM
Suderino: vedėjas Švenčionių skyriaus vedėja
(pareigos) (parašas) (vardas, pavardė) (data)
Marija Levarauskienė



Kopija tikra



Nacionalinės žemės tarnybos prie ŽŪI.
Švenčionių skyriaus
vyresnysis specialistas
Andrius Urbanavičius

Valstybinės miškų tarnybos
Miškų kontrolės skyriaus
Vilniaus teritorinio poskyrio
vyresnysis specialistas
Vladas Puplinskas

(Signature)



LICENCIJOS NR.G-675-(666)

Pareigos	Parašas	Vardas, pavardė	Data
DIREKTORIAUS PAV.		RAMONAS KUDZMA	2010.10.22
VYKDYTOJAS		KAZIMIERAS URBONAVIČIUS	2010.10.22

A.V.

Vyresnysis kadastrinis specialistas
Sigitas Balsys

(Signature)
pareigos parašas (vardas, pavardė)

ŽEMĖS SKLYPO PLANAS M 1:5000
Sklypo plotas 15296 m²

Sklypo identifikatorius: 8 6 4 4 0 0 1 1

KOORDINAČIŲ ŽINIARAŠTIS

Koordinacijų sistema LKS-94							
Taško Nr.	Kodas	X	Y	Taško Nr.	Kodas	X	Y
1	R	6096309.26	613060.84				
2	R	6096291.37	613075.05				
3	R	6096273.13	613072.16				
4	R	6096262.52	613094.69				
5	R	6096253.60	613103.60				
6	R	6096215.62	613117.91				
7	R	6096203.97	613126.43				
8	R	6096183.34	613132.09				
9	R	6096157.39	613166.14				
10	R	6096121.78	613192.07				
11	R	6096125.59	613197.74				
12	R	6096109.32	613210.43				
13	R	6096103.36	613213.23				
14	R	6096080.58	613229.32				
15	R	6096057.10	613251.97				
16	R	6096035.91	613248.12				
17	R	6096048.65	613216.83				
18	R	6096119.56	613141.78				
19	R	6096129.27	613146.11				
20	R	6096167.62	613086.72				
21	R	6096216.93	613037.94				
22	R	6096249.80	613049.33				
23	R	6096262.22	613021.50				
24	R	6096297.14	613013.37				
25	R	6096312.10	613030.62				
26	R	6096303.70	613041.84				
SKLYPO CENTRO KOORDINATĖS							
Koordinacijų sistema		Koordinatės X/Y		Planšeto nomenklatūra			
Sistema, kurioje vykdyti matavimai		X=6096180 Y=613108		82/39-4			
Valstybinė LKS-1994		X=6096180 Y=613108		82/39-4			
Žiniaraštį sudarė	KAZIMIERAS URBONAVICIUS v. pavardė	Nr. 2M-ME-108 Matininko eksperto kvalifikacijos paž.		2010.10.22 data			

DUOMENYS APIE ŽEMĖS NAUDOJIMO APRIBOJIMUS

Eil. Nr.	Kodas	Apribojimo sk. Nr.	Apribojimai	Žemės plotas, m ²
1	26	XXVI	Miško naudojimo apribojimai	12700

Ištrauka iš Lietuvos Administracinių teisių pažeidimų kodekso:
47 straipsnis. Pastovių žemėnaudos riboženklų sunaikinimas arba gadinimas - užtraukia baudą nuo vieno šimto iki penkių šimtų litų.
48 straipsnis. Geodezinio pagrindo punktų bei markšėiderystės ženklų sunaikinimas arba gadinimas - užtraukia baudą nuo vieno šimto iki vieno tūkstančio litų.



VALSTYBĖS ĮMONĖ REGISTRŲ CENTRAS

V.Kudirkos g. 18-3, LT-03105 Vilnius, tel. (5) 2688 262, faks. (5) 2688 311, el.p. info@registrucentras.lt

NEKILNOJAMOJO TURTO REGISTRO CENTRINIO DUOMENŲ BANKO IŠRAŠAS

2012-10-25 13:57:32

1. Nekilnojamojo turto registre įregistruotas turtas:

Registro Nr.: 44/1554012

Registro tipas: Žemės sklypas

Sudarymo data: 2012-10-24

Švenčionių r. sav. Pabradės miesto sen. Pabradės m.

Registro tvarkytojas: Valstybės įmonės Registrų centro Vilniaus filialas

2. Nekilnojamieji daiktai:

2.1.

Žemės sklypas

Švenčionių r. sav. Pabradės miesto sen. Pabradės m.

Unikalus Nr.: 4400-2469-7750

Kadastrinis Nr: 8644/0011:158 Pabradės m. k.v.

Pagrindinė tikslinė naudojimo paskirtis: Miškų ūkio

Naudojimo būdas: Rekreatinių miškų sklypai

Žemės sklypo plotas: 0.8324 ha

Miško žemės plotas: 0.5400 ha

Kitos žemės plotas: 0.2924 ha

Matavimų tipas: Žemės sklypas suformuotas atliekant kadastrinius matavimus

Indeksuota žemės sklypo vertė: 883 Lt

Indeksuota žemės sklypo vertė be miško: 22 Lt

Indeksuota miško vertė: 861 Lt

Indeksuota miško medynų vertė: 456 Lt

Žemės sklypo vertė: 362 Lt

Vidutinė rinkos vertė: 4100 Lt

Vidutinės rinkos vertės nustatymo data: 2012-08-02

Kadastro duomenų nustatymo data: 2010-10-11

3. Daikto priklausiniai iš kito registro: įrašų nėra

4. Nuosavybė:

4.1.

Nuosavybės teisė

Savininkas: LIETUVOS RESPUBLIKA, a.k. 111105555

Daiktas: žemės sklypas Nr. 4400-2469-7750, aprašytas p. 2.1.

Įregistravimo pagrindas: Nacionalinės žemės tarnybos teritorinio skyriaus vedėjo sprendimas, 2012-10-15, Nr. 45SK-(14.45.110)-278

Įrašas galioja: Nuo 2012-10-25

5. Valstybės ir savivaldybių žemės patikėjimo teisė:

5.1.

Valstybinės žemės patikėjimo teisė

Patikėtinis: Nacionalinė žemės tarnyba prie Žemės ūkio ministerijos, a.k. 188704927

Daiktas: žemės sklypas Nr. 4400-2469-7750, aprašytas p. 2.1.

Įregistravimo pagrindas: Nacionalinės žemės tarnybos teritorinio skyriaus vedėjo sprendimas, 2012-10-15, Nr. 45SK-(14.45.110)-278

Įrašas galioja: Nuo 2012-10-25

6. Kitos daiktinės teisės : įrašų nėra

7. Juridiniai faktai: įrašų nėra

8. Žymos: įrašų nėra

9. Specialios naudojimo sąlygos:

9.1.

XXVI. Miško naudojimo apribojimai

Daiktas: žemės sklypas Nr. 4400-2469-7750, aprašytas p. 2.1.

Įregistravimo pagrindas: Nacionalinės žemės tarnybos teritorinio skyriaus vedėjo sprendimas, 2012-10-15, Nr. 45SK-(14.45.110)-278

Plotas: 0.8324 ha

Įrašas galioja: Nuo 2012-10-25

10. Daikto registravimas ir kadastro žymos:



Kopija tikra

Nacionalinės žemės tarnybos prie ŽŪM

Švenčionių skyriaus

vyresnysis specialistas

Andrius Urbanavičius

10.1.

Suformuotas naujas (daikto registravimas)

Daiktas: žemės sklypas Nr. 4400-2469-7750, aprašytas p. 2.1.

[registravimo pagrindas: Nekilnojamojo daikto kadastro duomenų byla, 2012-07-30
Nacionalinės žemės tarnybos teritorinio skyriaus vedėjo
sprendimas, 2012-10-15, Nr. 45SK-(14.45.110)-278

[rašas galioja: Nuo 2012-10-25

10.2.

Kadastrinius matavimus atliko (kadastro žyma)

Uždaroji akcinė bendrovė "Geokada", a.k. 300019637

Daiktas: žemės sklypas Nr. 4400-2469-7750, aprašytas p. 2.1.

[registravimo pagrindas: Nekilnojamojo daikto kadastro duomenų byla, 2012-07-30
Licencija, Nr. G-675-(666)

Kvalifikacijos pažymėjimas, Nr. 2M-M-1354

[rašas galioja: Nuo 2012-10-25


11. Registro pastabos ir nuorodos: įrašų nėra

12. Kita informacija: įrašų nėra

13. Informacija apie duomenų sandoriui tikslinimą: įrašų nėra

2012-10-25 13:57:32

Dokumentą atspausdino: Registratorė




Kristina Linkevičiūtė

**Kopija tikra**Nacionalinės žemės tarnybos prie ŽŪM
Svenčionių skyriaus
vyresnysis specialistas

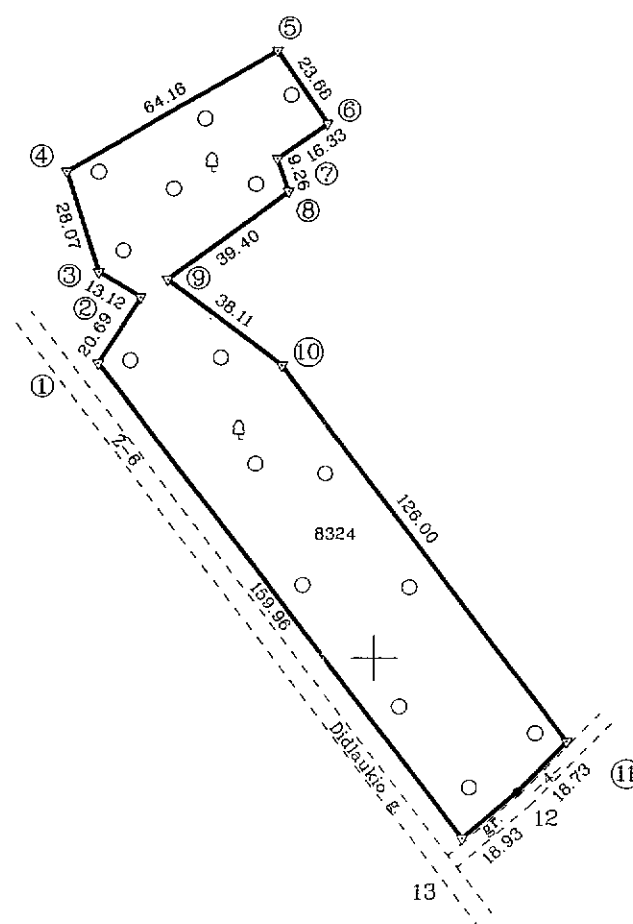
Andrius Urbanavičius

Žemės sklypas plane M 1:10000



ŽEMĖS SKLYPO PLANAS M 1:2000

Sklypo plotas 8324 m²



6097600
612000

SKLYPO RIBOS PAŽYMĖTOS
KADASTRO ŽEMĖLAPYJE
VI REGISTRŲ CENTRO Vilniaus filialas
Vyresnysis kadastro specialistas
Sigitas Balsys

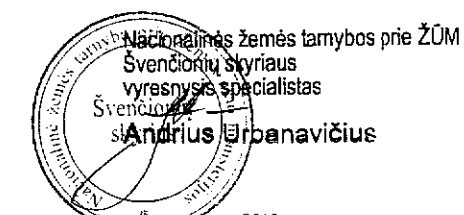
Suderinta
Valstybinės miškų tarnybos
Miškų kontrolės skyriaus
Vilniaus teritorinio poskyrio
vyresnysis specialistas
Vaclovas Pučlinskas

Kadastras:	vieta:	Pabradės mst. . . .	blokas	sklypas
Žemės sklypo kadastras Nr.		8 6 4 4 0 0 1 1	0 1 5 8	

Galvė, namo Nr.	
Kaimas (miestelis)	Pabradės mst
Seniūnija	Pabradės
Miestas (rajonas)	Švenčionių
Apskritis	Vilniaus

Gretimybė	Gretimų žemės sklypo kadastro Nr.	Pastabos
1-11		Valstybinė žemė
11-13		Vidaus kelias
13-1		Didlaukio g-vė

Kopija tikra



Su paženklinimais vietovėje žemės sklypo ribomis, aprašytomis 2010 m. 10 mėn. 11 d. žemės sklypo paženklinimo-parodymo akte, ir nustatytu plotu sutinku:
Žemės savininkas (naudotojas):
LIETUVOS RESPUBLIKA
(vardas, pavardė) (parašas) (data)

Nacionalinės žemės tarnybos prie Žemės ūkio ministerijos
Švenčionių žemėtvarkos skyrius
Patikrino: 2012-10-10
Suderino: (pareigos) (vardas, pavardė) (data)
Marija Levarauskienė



LICENCIJOS NR.G-675(666)

Pareigos	Parašas	Vardas, pavardė	Data
DIREKTORIAUS PAV.		RAMŪNAS KUDŽMA	2010 10 14
VYKDYTOJAS		GINTARAS PETUCHOVAS	2010 10 14

ŽEMĖS SKLYPO PLANAS M 1:2000

Sklypo plotas 8324 m²

Žemės sklypo kadastro Nr. 86440011

KOORDINACIJŲ ŽINIARAŠTIS

Koordinacijų sistema LKS 94							
Taško Nr.	Kodas	X	Y	Taško Nr.	Kodas	X	Y
1	R	6097678.39	612125.67				
2	R	6097695.83	612136.80				
3	R	6097702.56	612125.54				
4	R	6097729.22	612116.74				
5	R	6097761.24	612172.34				
6	R	6097741.95	612186.08				
7	R	6097732.62	612172.68				
8	R	6097723.91	612175.83				
9	R	6097700.60	612144.07				
10	R	6097677.77	612174.59				
11	R	6097577.86	612251.36				
12	R	6097564.46	612238.27				
13	R	6097552.14	612223.90				
SKLYPO CENTRO KOORDINATĖS							
Koordinacijų sistema		Koordinatės X/Y		Planšeto nomenklatūra			
Sistema, kurioje vykdyti matavimai		X=6097643 Y=612175		82/39			
Valstybinė LKS-1994		X=6097643 Y=612175		82/39			
Žiniaraštį sudarė		Gintaras Petuchovas		2M-M-1354		2019 10 14	
(parašas)		(vardas ir pavardė)		(kvalifikacijos pažymėjimo Nr.)		(data)	

DUOMENYS APIE ŽEMĖS NAUDOJIMO APRIBOJIMUS

Eil. Nr.	Kodas	Apribojimo sk. Nr.	Apribojimai	Žemės plotas, m ²
1	26	XXVI	Miško naudojimo apribojimai	8324

Ištrauka iš Lietuvos Administracinių teisių pažeidimų kodekso:
47 straipsnis. Pastovių žemėnaudos riboženklų sunaikinimas arba gadinimas - užtraukia baudą nuo dviejų šimtų penkiasdešimties iki penkių šimtų litų.
48 straipsnis. Geodezinio pagrindo punkto bei markšėiderystės ženklų sunaikinimas arba gadinimas - užtraukia baudą nuo penkių šimtų iki vieno tūkstančio litų.



NEKILNOJAMOJO TURTO REGISTRO CENTRINIO DUOMENŲ BANKO IŠRAŠAS

2012-10-24 13:17:19

1. Nekilnojamojo turto registre įregistruotas turtas:

Registro Nr.: 44/1553428

Registro tipas: Žemės sklypas

Sudarymo data: 2012-10-22

Švenčionių r. sav. Pabradės miesto sen. Pabradės m.

Registro tvarkytojas: Valstybės įmonės Registrų centro Vilniaus filialas

2. Nekilnojamieji daiktai:

2.1.

Žemės sklypas

Švenčionių r. sav. Pabradės miesto sen. Pabradės m.

Unikalus Nr.: 4400-2467-8111

Kadastrinis Nr: 8644/0010:144 Pabradės m. k.v.

Pagrindinė tikslinė naudojimo paskirtis: Miškų ūkio

Naudojimo būdas: Rekreatinių miškų sklypai

Žemės sklypo plotas: 0.2722 ha

Miško žemės plotas: 0.1600 ha

Kitos žemės plotas: 0.1122 ha

Matavimų tipas: Žemės sklypas suformuotas atliekant kadastrinius matavimus

Indeksuota žemės sklypo vertė: 1806 Lt

Indeksuota žemės sklypo vertė be miško: 8 Lt

Indeksuota miško vertė: 1798 Lt

Indeksuota miško medynų vertė: 1694 Lt

Žemės sklypo vertė: 423 Lt

Vidutinė rinkos vertė: 3100 Lt

Vidutinės rinkos vertės nustatymo data: 2012-07-12

Kadastro duomenų nustatymo data: 2010-09-11

3. Daikto priklausiniai iš kito registro: įrašų nėra

4. Nuosavybė:

4.1.

Nuosavybės teisė

Savininkas: LIETUVOS RESPUBLIKA, a.k. 111105555

Daiktas: žemės sklypas Nr. 4400-2467-8111, aprašytas p. 2.1.

Įregistravimo pagrindas: Nacionalinės žemės tarnybos teritorinio skyriaus vedėjo sprendimas, 2012-10-15, Nr. 45SK-(14.45.110)-280

Įrašas galioja: Nuo 2012-10-24

5. Valstybės ir savivaldybių žemės patikėjimo teisė:

5.1.

Valstybinės žemės patikėjimo teisė

Patikėtinis: Nacionalinė žemės tarnyba prie Žemės ūkio ministerijos, a.k. 188704927

Daiktas: žemės sklypas Nr. 4400-2467-8111, aprašytas p. 2.1.

Įregistravimo pagrindas: Nacionalinės žemės tarnybos teritorinio skyriaus vedėjo sprendimas, 2012-10-15, Nr. 45SK-(14.45.110)-280

Įrašas galioja: Nuo 2012-10-24

6. Kitos daiktinės teisės : įrašų nėra

7. Juridiniai faktai: įrašų nėra

8. Žymos: įrašų nėra

9. Specialios naudojimo sąlygos:

9.1.

I. Ryšių linijų apsaugos zonos

Daiktas: žemės sklypas Nr. 4400-2467-8111, aprašytas p. 2.1.

Įregistravimo pagrindas: Nacionalinės žemės tarnybos teritorinio skyriaus vedėjo sprendimas, 2012-10-15, Nr. 45SK-(14.45.110)-280

Plotas: 0.02 ha

Įrašas galioja: Nuo 2012-10-24

XXVI. Miško naudojimo apribojimai

Daiktas: žemės sklypas Nr. 4400-2467-8111, aprašytas p. 2.1.



Kopija tikra

Nacionalinės žemės tarnybos prie ŽŪM
Švenčionių skyriaus
vyresnysis specialistas

Andrius Urbanavičius

[registravimo pagrindas: Nacionalinės žemės tarnybos teritorinio skyriaus vedėjo
sprendimas, 2012-10-15, Nr. 45SK-(14.45.110)-280

Plotas: 0.2722 ha

[rašas galioja: Nuo 2012-10-24

Daikto registravimas ir kadastro žymos:

1.1.

Suformuotas naujas (daikto registravimas)

Daiktas: žemės sklypas Nr. 4400-2467-8111, aprašytas p. 2.1.

[registravimo pagrindas: Nekilnojamojo daikto kadastro duomenų byla, 2010-10-25
Nacionalinės žemės tarnybos teritorinio skyriaus vedėjo
sprendimas, 2012-10-15, Nr. 45SK-(14.45.110)-280

[rašas galioja: Nuo 2012-10-24

2.

Kadastrinius matavimus atliko (kadastro žyma)

Uždaroji akcinė bendrovė "Geokada", a.k. 300019637

Daiktas: žemės sklypas Nr. 4400-2467-8111, aprašytas p. 2.1.

[registravimo pagrindas: Nekilnojamojo daikto kadastro duomenų byla, 2010-10-25
Licencija, Nr. G-675-(666)

Kvalifikacijos pažymėjimas, Nr. 2M-M-1427

[rašas galioja: Nuo 2012-10-24

Registro pastabos ir nuorodos: [rašų nėra

Kitą informaciją: [rašų nėra

Informacija apie duomenų sandoriui tikslinimą: [rašų nėra

2012-10-24 13:17:19

documentą atspausdino: Registratore

Kristina Linkevičiūtė



Kopija tikra


Nacionalinės žemės tarnybos prie ŽŪM
Svečionių skyriaus
vyresnysis specialistas

Andrius Urbanavičius

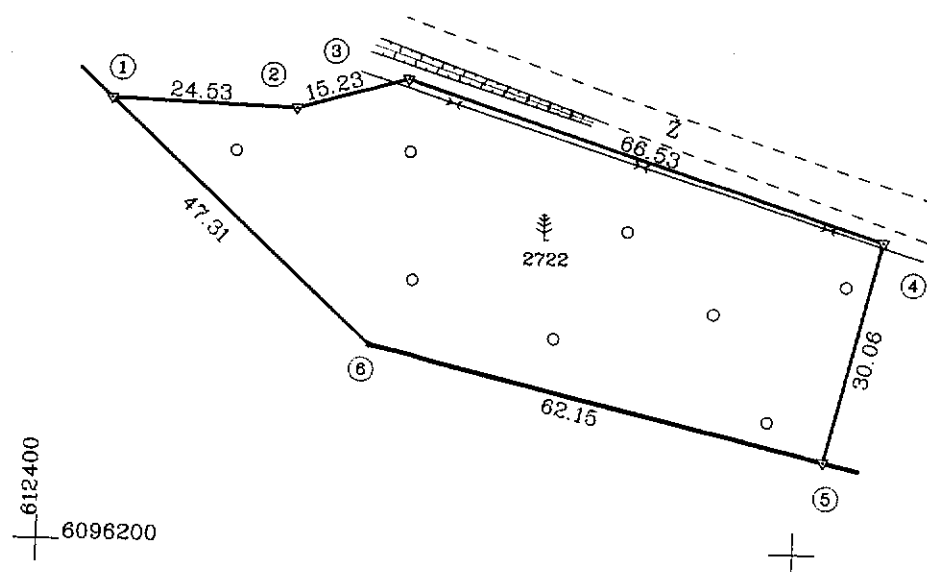
Sklypas plane M 1:10000

ŽEMĖS SKLYPO PLANAS M 1:1000

Sklypo plotas 2722 m²



Pabradės mst.



Kadastro:	vietovė Pabradės mst.	blokas	sklypas
Sklypo identifikatorius:	8 6 4 4 0 0 1 0 0 1 4 4		

Gatvė, namo Nr.	
Kaimas (miestelis)	Pabradės mst.
Seniūnija	Pabradės
Miestas (rajonas)	Svenčionių
Apskritis	Vilniaus


Gretimybė	Gretimo žemės sklypo kadastro Nr.	Pastabos
1-5		Valstybinė žemė
5-1	8644/0010:112	

Su paženklinimais vietovėje žemės sklypo ribomis, aprašytomis 2010 m. rugšėjo mėn. 11 d. žemės sklypo paženklinimo-parodymo akte, ir nustatyto ploto sutinku:
Žemės savininkas (naudotojas):

LIETUVOS RESPUBLIKA

Kopija tikra

Nacionalinės žemės tarnybos prie ŽŪM
Svenčionių skyriaus
vyresnysis specialistas
Svenčionių skyriaus
vyresnysis specialistas
Svenčionių skyriaus
vyresnysis specialistas
(vardas, pavardė) (data)



Nacionalinės žemės tarnybos prie Žemės ūkio ministerijos
Svenčionių skyriaus
žemėtvarkos skyrius
Patikrino: vyresn. spec.
Suderino: vedėjas
(pareigos) (vardas, pavardė) (data)
Nacionalinės žemės tarnybos prie ŽŪM
Svenčionių skyriaus vedėja
(pareigos) (vardas, pavardė) (data)
Marija Lėvareuskienė
2012-10-08 A.V.

Vyresnysis kadaistro specialistas
Sigitas Balsys
KADASTRO ŽEMĖLAPYJE
VI REGISTRU CENTRO Vilniaus filialas
Pareigos:
Parašas:
(vardas, pavardė)

Sudevinta
Valstybinės miškų tarnybos
Miškų kontrolės skyriaus
Vilniaus teritorinio poskyrio
vyresnysis specialistas
Vaclavas Puplinskas



LICENCIJOS NR.G-675-(666)

Pareigos	Parašas	Vardas, pavardė	Data
DIREKTORIAUS PAV.		RAMŪNAS KUDZMA	2010.10.22

ŽEMĖS SKLYPO PLANAS M 1:1000
Sklypo plotas 2722 m²

Sklypo identifikatorius: 8 6 4 4 0 0 1 0

KOORDINACIŲ ŽINIARAŠTIS

Koordinacių sistema LKS-94							
Taško Nr.	Kodas	X	Y	Taško Nr.	Kodas	X	Y
1	R	6096258.65	612408.45				
2	R	6096257.78	612432.96				
3	R	6096261.94	612447.61				
4	R	6096241.53	612510.93				
5	R	6096212.34	612503.76				
6	R	6096226.64	612443.28				

DUOMENYS APIE ŽEMĖS NAUDOJIMO APRIBOJIMUS

Eil. Nr.	Kodas	Apribojimo sk. Nr.	Apribojimai	Žemės plotas, m ²
1	1	I	Ryšių linijų apsaugos zonos	200
2	26	XXVI	Miško naudojimo apribojimai	2722

SKLYPO CENTRO KOORDINATĖS

Koordinacių sistema		Koordinatės X/Y	Planšeto nomenklatūra
Sistema, kurioje vykdyti matavimai		X=6096238 Y=612468	82/39-075
Valstybinė LKS-1994		X=6096238 Y=612468	82/39-075
Žiniaraštį sudarė	KAZIMIERAS URBONAVICIUS v. pavardė	Nr. 2M-ME-100 Natininko eksperto kvalifikacijos paž.	2010.10.22 data

Ištrauka iš Lietuvos Administracinių teisių pažeidimų kodekso:
47 straipsnis. Pastovių žemėnaudos riboženklų sunaikinimas arba gadinimas – užtraukia baudą nuo vieno šimto iki penkių šimtų litų.
48 straipsnis. Geodezinio pagrindo punktų bei markseiderystės ženklų sunaikinimas arba gadinimas – užtraukia baudą nuo vieno šimto iki vieno tūkstančio litų.



NEKILNOJAMOJO TURTO REGISTRO CENTRINIO DUOMENŲ BANKO IŠRAŠAS

2012-11-07 14:17:27

1. Nekilnojamojo turto registre [registruotas turtas:

Registro Nr.: 44/1556182

Registro tipas: Žemės sklypas

Sudarymo data: 2012-11-05

Teritorija: Švenčionių r. sav. Švenčionių r. sav. teritorija

Registro tvarkytojas: Valstybės įmonės Registrų centro Vilniaus filialas

2. Nekilnojamieji daiktai:

2.1.

Žemės sklypas

Unikalus Nr.: 4400-2479-5295

Kadastrinis Nr: 8644/0011:161 Pabradės m. k.v.

Pagrindinė tikslinė naudojimo paskirtis: Miškų ūkio

Naudojimo būdas: Rekreacinių miškų sklypai

Žemės sklypo plotas: 0.4069 ha

Miško žemės plotas: 0.3500 ha

Kitos žemės plotas: 0.0569 ha

Matavimų tipas: Žemės sklypas suformuotas atliekant kadastrinius matavimus

Indeksuota žemės sklypo vertė: 4382 Lt

Indeksuota žemės sklypo vertė be miško: 3 Lt

Indeksuota miško vertė: 4379 Lt

Indeksuota miško medynų vertė: 4152 Lt

Žemės sklypo vertė: 1009 Lt

Vidutinė rinkos vertė: 5300 Lt

Vidutinės rinkos vertės nustatymo data: 2012-08-02

Kadastro duomenų nustatymo data: 2010-10-11

3. Daikto priklausiniai iš kito registro: [rašų nėra

4. Nuosavybė:

4.1.

Nuosavybės teisė

Savininkas: LIETUVOS RESPUBLIKA, a.k. 111105555

Daiktas: žemės sklypas Nr. 4400-2479-5295, aprašytas p. 2.1.

[registravimo pagrindas: Nacionalinės žemės tarnybos teritorinio skyriaus vedėjo sprendimas, 2012-10-23, Nr. 45SK-(14.45.110)-317

[rašas galioja: Nuo 2012-11-07

5. Valstybės ir savivaldybių žemės patikėjimo teisė:

5.1.

Valstybinės žemės patikėjimo teisė

Patikėtinis: Nacionalinė žemės tarnyba prie Žemės ūkio ministerijos, a.k. 188704927

Daiktas: žemės sklypas Nr. 4400-2479-5295, aprašytas p. 2.1.

[registravimo pagrindas: Nacionalinės žemės tarnybos teritorinio skyriaus vedėjo sprendimas, 2012-10-23, Nr. 45SK-(14.45.110)-317

[rašas galioja: Nuo 2012-11-07

Kopija tikra

6. Kitos daiktinės teisės : [rašų nėra

7. Juridiniai faktai: [rašų nėra

8. Žymos: [rašų nėra

9. Specialios naudojimo sąlygos:

9.1.

XXVI. Miško naudojimo apribojimai

Daiktas: žemės sklypas Nr. 4400-2479-5295, aprašytas p. 2.1.

[registravimo pagrindas: Nacionalinės žemės tarnybos teritorinio skyriaus vedėjo sprendimas, 2012-10-23, Nr. 45SK-(14.45.110)-317

Plotas: 0.4069 ha

[rašas galioja: Nuo 2012-11-05


9.2.

VI. Elektros linijų apsaugos zonos

Daiktas: žemės sklypas Nr. 4400-2479-5295, aprašytas p. 2.1.

[registravimo pagrindas:

Nacionalinės žemės tarnybos teritorinio skyriaus vedėjo



Nacionalinės žemės tarnybos prie ŽŪM
Švenčionių skyriaus
vyresnysis specialistas

Švenčionių
skyrius Andrius Urbanavičius

10. Daikto registravimas ir kadastro žymos:

10.1.

Kadastrinius matavimus atliko (kadastro žyma)

Uždaroji akcinė bendrovė "Geokada", a.k. 300019637

Daiktas: žemės sklypas Nr. 4400-2479-5295, aprašytas p. 2.1.

[registravimo pagrindas: Nekilnojamojo daikto kadastro duomenų byla, 2012-07-30

Kvalifikacijos pažymėjimas, Nr. 2M-M-1354

Licencija, Nr. G-675-(666)

[rašas galioja: Nuo 2012-11-05]

10.2.

Suformuotas naujas (daikto registravimas)

Daiktas: žemės sklypas Nr. 4400-2479-5295, aprašytas p. 2.1.

[registravimo pagrindas: Nekilnojamojo daikto kadastro duomenų byla, 2012-07-30

Nacionalinės žemės tarnybos teritorinio skyriaus vedėjo

sprendimas, 2012-10-23, Nr. 45SK-(14.45.110)-317

[rašas galioja: Nuo 2012-11-05]

11. Registro pastabos ir nuorodos: [rašų nėra]

12. Kita informacija: [rašų nėra]

13. Informacija apie duomenų sandoriui tikslinimą: [rašų nėra]


2012-11-07 14:17:27

Dokumentą atspausdino: Registratore



Kristina Linkevičiūtė

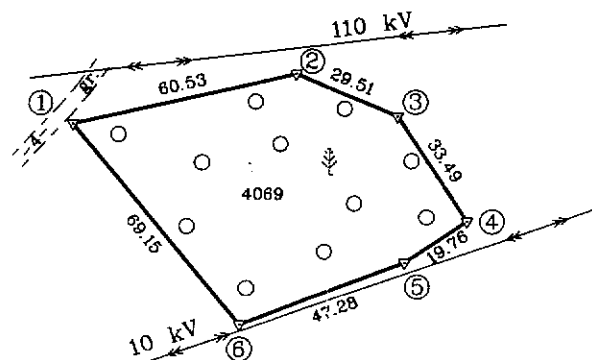
Kopija tikra



Žemės sklypas plane M 1:10000



ŽEMĖS SKLYPO PLANAS M 1:2000 Sklypo plotas 4069 m²



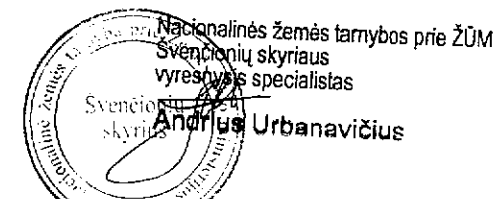
6096400
613000

Kadastro:	vieta:	Pabradės mst.	blokas	sklypas
Žemės sklypo kadastro Nr.		8 6 4 4 0 0 1 1	0 1 6 1	

Gatvė, namo Nr.	
Kaimas (miestelis)	Pabradės
Seniūnija	Pabradės
Miestas (rajonas)	Svenčionių
Apskritis	Vilniaus

Gretimybė	Gretimų žemės sklypo kadastro Nr.	Pastabos
1-1		Valstybinė žemė

Kopija tikra



Su paženklinimais vietovėje žemės sklypo ribomis, aprašytomis . . . 2010 . . . m.
. . . 10 . . . mėn. 11. d. žemės sklypo paženklinimo-parodymo akte, ir nustatytu plotu sutinku:
Žemės savininkas (naudotojas):

LIETUVOS RESPUBLIKA
(vardas, pavardė) (parašas) (data)

Nacionalinės žemės tarnybos prie Žemės ūkio ministerijos
Svenčionių žemėtvarkos skyrius
Patikrino:
Suderino:
(parašas) (vardas, pavardė) (data)



LICENCIJOS NR.G-675(666)

Pareigos	Parašas	Vardas, pavardė	Data
DIREKTORIAUS PAV.		RAMŪNAS KUDŽMA	2010 10 14
VYKDYTOJAS		GINTARAS PETUCHOVAS	2010 10 14

Vyresnysis kadastro specialistas
Sigitas Balsys

Vyresnysis kadastro specialistas
Sigitas Balsys
pareigos
parašas
v. pavardė

Suderinta

Valstybinės miškų tarnybos
Miškų kontrolės skyriaus
Vilniaus teritorinio poskyrio
vyresnysis specialistas
Vaclavas Puplinskas

ŽEMĖS SKLYPO PLANAS M 1:2000

Sklypo plotas 4069 m²

Žemės sklypo kadastro Nr. 8 6 4 4 0 0 1 1

KOORDINACIŲ ŽINIARAŠTIS

Koordinacių sistema LKS 94							
Taško Nr.	Kodas	X	Y	Taško Nr.	Kodas	X	Y
1	R	6096511.21	613058.53				
2	R	6096524.95	613117.48				
3	R	6096513.83	613144.81				
4	R	6096486.06	613163.53				
5	R	6096474.98	613147.17				
6	R	6096458.22	613102.96				

DUOMENYS APIE ŽEMĖS NAUDOJIMO APRIBOJIMUS

Eil. Nr.	Kodas	Apribojimo sk. Nr.	Apribojimai	Žemės plotas, m ²
1	6	VI	Elektros linijų apsaugos zonos	1750
2	26	XXVI	Miško naudojimo apribojimai	4069

SKLYPO CENTRO KOORDINATĖS

Koordinacių sistema	Koordinatės X/Y	Planšeto nomenklatūra
Sistema, kurioje vykdyti matavimai	X=6096495 Y=613116	82/39
Valstybinė LKS-1994	X=6096495 Y=613116	82/39
Žiniaraštį sudarė	Gintaras Petuchovas (vardas ir pavardė)	2010 10 14 (data)

Ištrauka iš Lietuvos Administracinių teisių pažeidimų kodekso:

47 straipsnis. Pastovių žemėnaudos riboženklų sunaikinimas arba gadinimas - užtraukia baudą nuo dviejų šimtų penkiasdešimties iki penkių šimtų litų.

48 straipsnis. Geodezinio pagrindo punkto bei markseiderystės ženklų sunaikinimas arba gadinimas - užtraukia baudą nuo penkių šimtų iki vieno tūkstančio litų.



VALSTYBĖS ĮMONĖ REGISTRŲ CENTRAS

V.Kudirkos g. 18-3, LT-03105 Vilnius, tel. (5) 2688 262, faks. (5) 2688 311, el.p. info@registrucentras.lt

NEKILNOJAMOJO TURTO REGISTRO CENTRINIO DUOMENŲ BANKO IŠRAŠAS

2012-10-24 13:29:31

1. Nekilnojamojo turto registre įregistruotas turtas:

Registro Nr.: 44/1553419

Registro tipas: Žemės sklypas

Sudarymo data: 2012-10-22

Švenčionių r. sav. Pabradės miesto sen. Pabradės m.

Registro tvarkytojas: Valstybės įmonės Registrų centro Vilniaus filialas

2. Nekilnojamieji daiktai:

2.1.

Žemės sklypas

Švenčionių r. sav. Pabradės miesto sen. Pabradės m.

Unikalus Nr.: 4400-2467-8000

Kadastrinis Nr: 8644/0009:163 Pabradės m. k.v.

Pagrindinė tikslinė naudojimo paskirtis: Miškų ūkio

Naudojimo būdas: Rekreacinių miškų sklypai

Žemės sklypo plotas: 1.6411 ha

Miško žemės plotas: 1.4100 ha

Kitos žemės plotas: 0.2311 ha

Matavimų tipas: Žemės sklypas suformuotas atliekant kadastrinius matavimus

Indeksuota žemės sklypo vertė: 15208 Lt

Indeksuota žemės sklypo vertė be miško: 16 Lt

Indeksuota miško vertė: 15192 Lt

Indeksuota miško medynų vertė: 14208 Lt

Žemės sklypo vertė: 3585 Lt

Vidutinė rinkos vertė: 18600 Lt

Vidutinės rinkos vertės nustatymo data: 2010-10-11

Kadastro duomenų nustatymo data: 2010-10-11

3. Daikto priklausiniai iš kito registro: įrašų nėra

4. Nuosavybė:

4.1.

Nuosavybės teisė

Savininkas: LIETUVOS RESPUBLIKA, a.k. 111105555

Daiktas: žemės sklypas Nr. 4400-2467-8000, aprašytas p. 2.1.

[registravimo pagrindas: Nacionalinės žemės tarnybos teritorinio skyriaus vedėjo sprendimas, 2012-10-15, Nr. 45SK-(14.45.110)-273

[rašas galioja: Nuo 2012-10-24

5. Valstybės ir savivaldybių žemės patikėjimo teisė:

5.1.

Valstybinės žemės patikėjimo teisė

Patikėtinis: Nacionalinė žemės tarnyba prie Žemės ūkio ministerijos, a.k. 188704927

Daiktas: žemės sklypas Nr. 4400-2467-8000, aprašytas p. 2.1.

[registravimo pagrindas: Nacionalinės žemės tarnybos teritorinio skyriaus vedėjo sprendimas, 2012-10-15, Nr. 45SK-(14.45.110)-273

[rašas galioja: Nuo 2012-10-24

6. Kitos daiktinės teisės : įrašų nėra

7. Juridiniai faktai: įrašų nėra

8. Žymos: įrašų nėra

9. Specialios naudojimo sąlygos:

9.1.

XXVI. Miško naudojimo apribojimai

Daiktas: žemės sklypas Nr. 4400-2467-8000, aprašytas p. 2.1.


[registravimo pagrindas: Nacionalinės žemės tarnybos teritorinio skyriaus vedėjo sprendimas, 2012-10-15, Nr. 45SK-(14.45.110)-273

Plotas: 1.6411 ha

[rašas galioja: Nuo 2012-10-24

Kopija tikra

10. Daikto registravimas ir kadastro žymos:

Nacionalinės žemės tarnybos prie ŽŪM
Švenčionių skyriaus
vyr. specialistas

Andrius Urbanavičius

10.1.

Suformuotas naujas (daikto registravimas)

Daiktas: žemės sklypas Nr. 4400-2467-8000, aprašytas p. 2.1.
[registravimo pagrindas: Nekilnojamojo daikto kadastro duomenų byla, 2012-07-30
Nacionalinės žemės tarnybos teritorinio skyriaus vedėjo
sprendimas, 2012-10-15, Nr. 45SK-(14.45.110)-273
[rašas galioja: Nuo 2012-10-24

10.2.

Kadastrinius matavimus atliko (kadastro žyma)
Uždaroji akcinė bendrovė "Geokada", a.k. 300019637
Daiktas: žemės sklypas Nr. 4400-2467-8000, aprašytas p. 2.1.
[registravimo pagrindas: Nekilnojamojo daikto kadastro duomenų byla, 2012-07-30
Licencija, Nr. G-675-(666)
Kvalifikacijos pažymėjimas, Nr. 2M-M-1354
[rašas galioja: Nuo 2012-10-24

11. Registro pastabos ir nuorodos: [rašų nėra

12. Kita informacija: [rašų nėra


13. Informacija apie duomenų sandoriui tikslinimą: [rašų nėra

2012-10-24 13:29:31

Dokumentą atspausdino: Registratore

Kristina

Kristina Linkevičiūtė




Kopija tikra

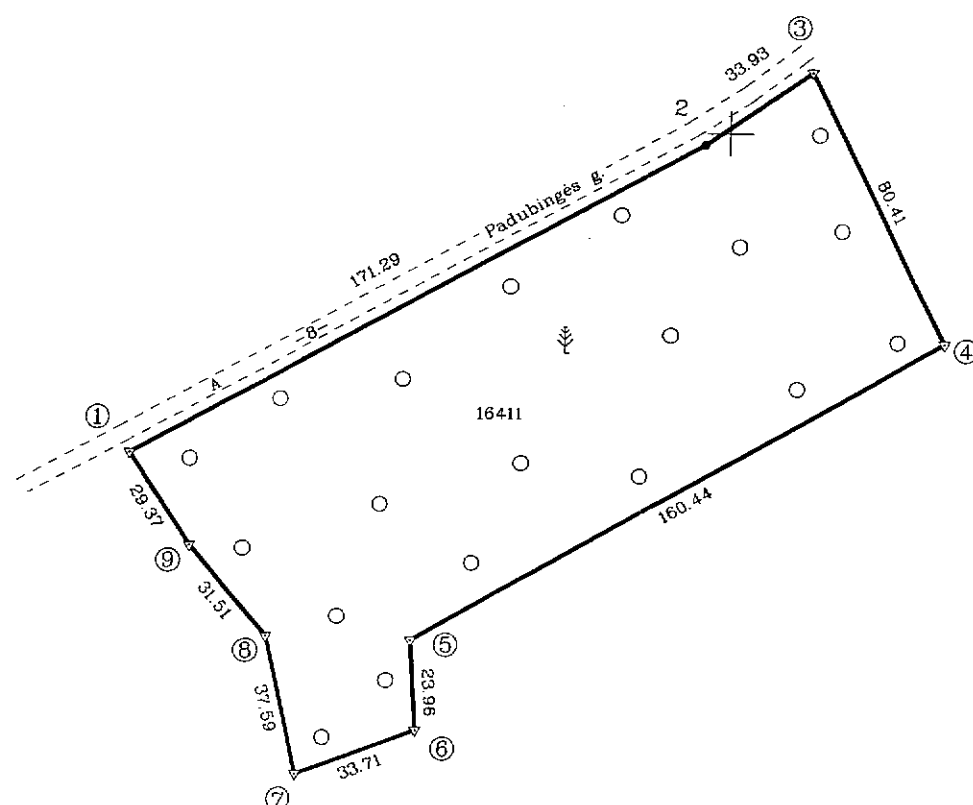


Nacionalinės žemės tarnybos prie ŽŪM
Švenčionių skyriaus
vyresnysis specialistas
Andrius Urbanavičius

Žemės sklypas plane M 1:10000



ŽEMĖS SKLYPO PLANAS M 1:2000 Sklypo plotas 16411 m²



6094800
611800

SKLYPO RIBŲ PAŽYNAVIMAS
KADASTRO ŽEMĖLAPYJE
VI REGISTRŲ CENTRO Vilniaus filialas

Vyresnysis specialistas
Sigitas Balsys


Sigitas Balsys
Valstybinės miškų tarnybos
Miškų kontrolės skyriaus
Vilniaus teritorinio poskyrio
vyresnysis specialistas
Vaclovas Puplinskas

Kadastras:	vietovė	Pabradės mst.	blokas	sklypas
Žemės sklypo kadastro Nr.	8	6	4	4 0 0 0 9 0 1 6 3

Galvė, namo Nr.	
Kaimas (miestelis)	Pabradės mst.
Seniūnija	Pabradės
Miestas (rajonas)	Švenčionių
Apskritis	Vilniaus

Gretimybė	Gretimų žemės sklypo kadastro Nr.	Pastabos
1-3		Padubingės g-vė
3-1		Valstybinė žemė

Kopija tikra



Su paženklinimais vietovėje žemės sklypo ribomis, aprašytomis ... 2010 ... m.
... 10 ... mėn. 11. d. žemės sklypo paženklinimo-parodymo akte, ir nustatytu plotu sutinku:
Žemės savininkas (naudotojas):

LIETUVOS RESPUBLIKA


(vardas, pavardė) (parašas) (data)

Nacionalinės žemės tarnybos prie Žemės ūkio ministerijos, Švenčionių skyriaus
vyr. specialistas
2012-10-14
Artūras Keroliovas
Patikrino: Nacionalinės žemės tarnybos prie ŽŪM
Suderino: Švenčionių skyriaus vedėja
(parašas) (data)
Marija Levarauskienė
A.V.



LICENCIJOS NR.G-675(666)

Pareigos	Parašas	Vardas, pavardė	Data
DIREKTORIAUS PAV.	<i>(signature)</i>	RAMUNAS KUDŽMA	2010 10 14
VYKDYTOJAS	<i>(signature)</i>	GINTARAS PETUCHOVAS	2010 10 14



ŽEMĖS SKLYPO PLANAS M 1:2000

Sklypo plotas 16411 m²

Žemės sklypo kadastro Nr. 8 6 4 4 0 0 0 9

KOORDINACIŲ ŽINIARAŠTIS

Koordinacių sistema LKS 94							
Taško Nr.	Kodas	X	Y	Taško Nr.	Kodas	X	Y
1	R	6094914.01	611843.62				
2	R	6094996.92	611993.51				
3	R	6095016.38	612021.30				
4	R	6094944.74	612057.82				
5	R	6094864.83	611918.70				
6	R	6094840.93	611920.34				
7	R	6094828.92	611888.84				
8	R	6094865.51	611880.24				
9	R	6094889.52	611859.83				
SKLYPO CENTRO KOORDINATĖS							
Koordinacių sistema		Koordinatės X/Y		Planšeto nomenklatūra			
Sistema, kurioje vykdyti matavimai		X=6094933 Y=611951		82/38			
Valstybinė LKS-1994		X=6094933 Y=611951		82/38			
Žiniaraštį sudarė		Gintaras Petuchovas		2M-M-1354		2010 10 14	
		(parašas)		(kvalifikacijos pažymėjimo Nr.)		(data)	

DUOMENYS APIE ŽEMĖS NAUDOJIMO APRIBOJIMUS

Eil. Nr.	Kodas	Apribojimo sk. Nr.	Apribojimai	Žemės plotas, m ²
1	26	XXVI	Miško naudojimo apribojimai	16411

Ištrauka iš Lietuvos Administracinių teisių pažeidimų kodekso:

47 straipsnis. Pastovių žemėnaudos riboženklų sunaikinimas arba gadinimas - užtraukia baudą nuo dviejų šimtų penkiasdešimties iki penkių šimtų litų.

48 straipsnis. Geodezinio pagrindo punkto bei markseiderystės ženklų sunaikinimas arba gadinimas - užtraukia baudą nuo penkių šimtų iki vieno tūkstančio litų.



NEKILNOJAMOJO TURTO REGISTRO CENTRINIO DUOMENŲ BANKO IŠRAŠAS

2012-10-24 11:32:30

1. Nekilnojamojo turto registre įregistruotas turtas:

Registro Nr.: 44/1553484
 Registro tipas: Žemės sklypas
 Sudarymo data: 2012-10-22
 Švenčionių r. sav. Pabradės miesto sen. Pabradės m.
 Registro tvarkytojas: Valstybės įmonės Registrų centro Vilniaus filialas

2. Nekilnojamieji daiktai:

2.1. Žemės sklypas
 Švenčionių r. sav. Pabradės miesto sen. Pabradės m.
 Unikalus Nr.: 4400-2467-9430
 Kadastrinis Nr: 8644/0002:230 Pabradės m. k.v.
 Pagrindinė tikslinė naudojimo paskirtis: Miškų ūkio
 Naudojimo būdas: Rekreacinių miškų sklypai
 Žemės sklypo plotas: 0.9565 ha
 Miško žemės plotas: 0.6500 ha
 Kitos žemės plotas: 0.3065 ha
 Matavimų tipas: Žemės sklypas suformuotas atliekant kadastrinius matavimus
 Indeksuota žemės sklypo vertė: 2227 Lt
 Indeksuota žemės sklypo vertė be miško: 14 Lt
 Indeksuota miško vertė: 2213 Lt
 Indeksuota miško medynų vertė: 1920 Lt
 Žemės sklypo vertė: 592 Lt
 Vidutinė rinkos vertė: 5800 Lt
 Vidutinės rinkos vertės nustatymo data: 2012-07-12
 Kadastro duomenų nustatymo data: 2010-09-11

3. Daikto priklausiniai iš kito registro: įrašų nėra

4. Nuosavybė:

4.1. Nuosavybės teisė
 Savininkas: LIETUVOS RESPUBLIKA, a.k. 111105555
 Daiktas: žemės sklypas Nr. 4400-2467-9430, aprašytas p. 2.1.
 Įregistravimo pagrindas: Nacionalinės žemės tarnybos teritorinio skyriaus vedėjo sprendimas, 2012-10-15, Nr. 45SK-(14.45.110)-265
 Įrašas galioja: Nuo 2012-10-24

5. Valstybės ir savivaldybių žemės patikėjimo teisė:

5.1. Valstybinės žemės patikėjimo teisė
 Patikėtinis: Nacionalinė žemės tarnyba prie Žemės ūkio ministerijos, a.k. 188704927
 Daiktas: žemės sklypas Nr. 4400-2467-9430, aprašytas p. 2.1.
 Įregistravimo pagrindas: Nacionalinės žemės tarnybos teritorinio skyriaus vedėjo sprendimas, 2012-10-15, Nr. 45SK-(14.45.110)-265
 Įrašas galioja: Nuo 2012-10-24

6. Kitos daiktinės teisės: įrašų nėra


7. Juridiniai faktai: įrašų nėra

8. Žymos: įrašų nėra

9. Specialios naudojimo sąlygos:

9.1. XXVI. Miško naudojimo apribojimai
 Daiktas: žemės sklypas Nr. 4400-2467-9430, aprašytas p. 2.1.
 Įregistravimo pagrindas: Nacionalinės žemės tarnybos teritorinio skyriaus vedėjo sprendimas, 2012-10-15, Nr. 45SK-(14.45.110)-265
 Plotas: 0.9565 ha
 Įrašas galioja: Nuo 2012-10-24

XLIV. Ichtiloginiai draustiniai
 Daiktas: žemės sklypas Nr. 4400-2467-9430, aprašytas p. 2.1.



Kopija tikra

9.2. Nacionalinės žemės tarnybos prie ŽŪM
 Švenčionių skyriaus
 V. esnysis specialistas

Andrius Urbanavičius

[registravimo pagrindas: Nacionalinės žemės tarnybos teritorinio skyriaus vedėjo sprendimas, 2012-10-15, Nr. 45SK-(14.45.110)-265
Plotas: 0.6294 ha
[rašas galioja: Nuo 2012-10-24

9.3.

XXIX. Vandens telkinių apsaugos juostos ir zonos
Daiktas: žemės sklypas Nr. 4400-2467-9430, aprašytas p. 2.1.
[registravimo pagrindas: Nacionalinės žemės tarnybos teritorinio skyriaus vedėjo sprendimas, 2012-10-15, Nr. 45SK-(14.45.110)-265
Plotas: 0.1446 ha
[rašas galioja: Nuo 2012-10-24

10. Daikto registravimas ir kadastro žymos:

10.1.

Suformuotas naujas (daikto registravimas)
Daiktas: žemės sklypas Nr. 4400-2467-9430, aprašytas p. 2.1.
[registravimo pagrindas: Nekilnojamojo daikto kadastro duomenų byla, 2010-10-05
Nacionalinės žemės tarnybos teritorinio skyriaus vedėjo sprendimas, 2012-10-15, Nr. 45SK-(14.45.110)-265
[rašas galioja: Nuo 2012-10-24

10.2.

Kadastrinius matavimus atliko (kadastro žyma)
Uždaroji akcinė bendrovė "Geokada", a.k. 300019637
Daiktas: žemės sklypas Nr. 4400-2467-9430, aprašytas p. 2.1.
[registravimo pagrindas: Nekilnojamojo daikto kadastro duomenų byla, 2010-10-05
Kvalifikacijos pažymėjimas, Nr. 2M-M-1427
Licencija, Nr. G-675-(666)
[rašas galioja: Nuo 2012-10-24

11. Registro pastabos ir nuorodos: [rašų nėra

12. Kita informacija: [rašų nėra

13. Informacija apie duomenų sandoriui tikslinimą: [rašų nėra

Dokumentą atspausdino: Registratore



Kristina Linkevičiūtė

2012-10-24 11:32:30




Kopija tikra

Nacionalinės žemės tarnybos prie ŽŪM
Svenčionėlių skyriaus
vyresnysis specialistas

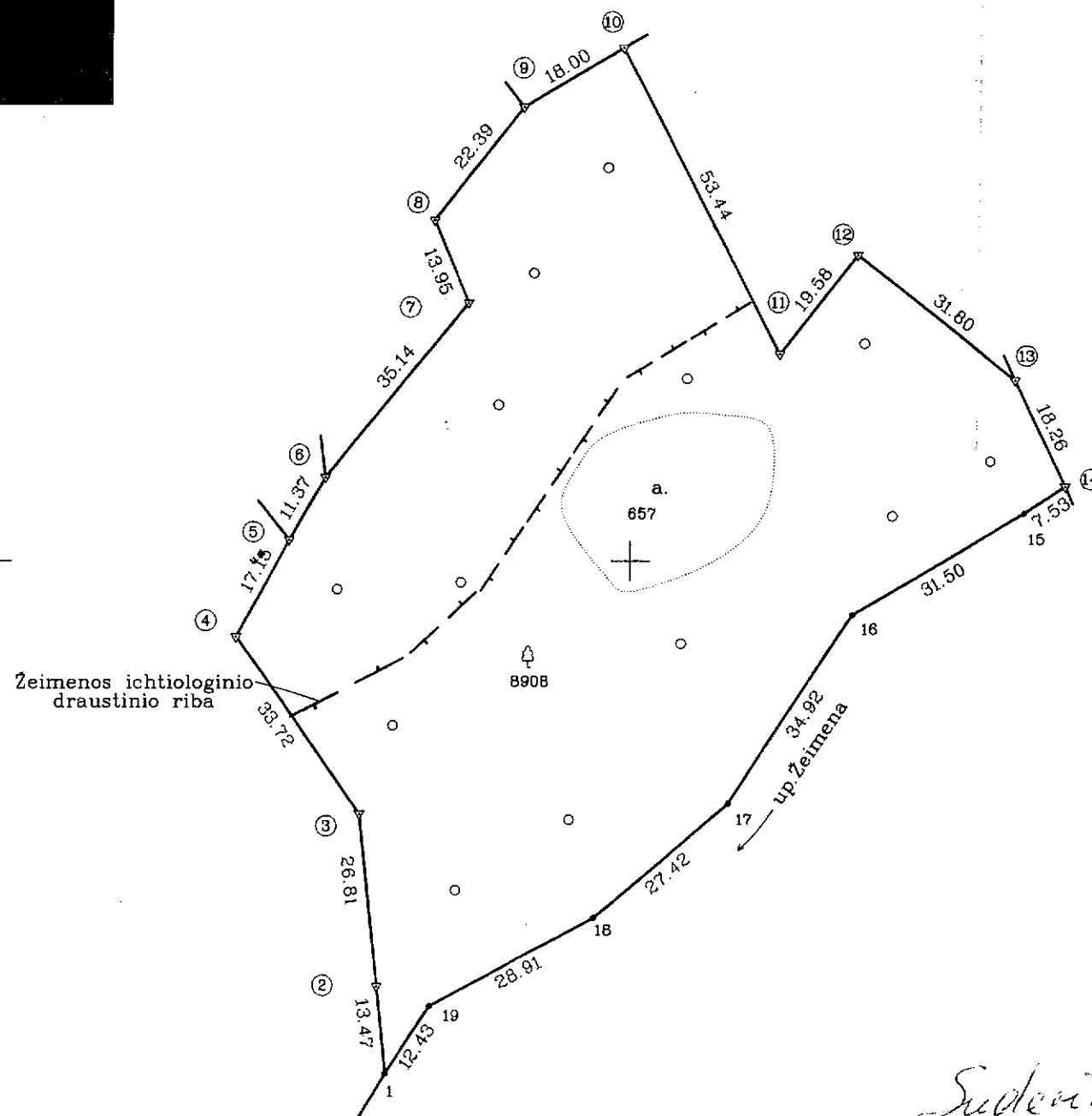
Andrius Urbanavičius

Sklypas plane M 1:10000



ŽEMĖS SKLYPO PLANAS M 1:1000

Sklypo plotas 9565 m²



Kadastro:	vietovė Pabradės mst.	blokas	sklypas
Sklypo identifikatorius:	8 6 4 4 0 0 0 2	0 2 3 0	

Gatvė, namo Nr.	
Kaimas (miestelis)	Pabradės mst.
Seniūnija	Pabradės
Miestas (rajonas)	Švenčionių
Apskritis	Vilniaus

Gretimybė	Gretimo žemės sklypo kadastro Nr.	Pastabos
1-5; 6-9; 10-13		Valstybinė žemė
5-6	8644/0002:180	
9-10	8644/0002:56	
13-14	8644/0002:215	
14-1		up. Žeimena

Su paženklinimais vietovėje žemės sklypo ribomis, aprašytomis 2009 m. 2010.09.11 spalio mėn. 02 d. žemės sklypo paženklinimo-parodymo akte, ir nustatytu plotu sutinku:
Žemės savininkas (naudotojas):

LIETUVOS RESPUBLIKA

Konija tikra

(vardas, pavardė)

(parašas) (data)



Valstybinės žemės matavimų departamentas prie ŽŪM
Švenčionių skyriaus
Sveikatos specialistas

Urbanavičius

Švenčionių skyriaus

Vilniaus apskrities viršininko administracijos žemės matavimo departamento
Švenčionių miesto (rajo) žemėtvarkos skyrius
Artūras Korolkovas

Patikrino: ryšin. spec.
Suderino: vedėjas
(pareigos) Nacionalinės žemės matavimų prie ŽŪM
Švenčionių skyriaus vedėja
(parašas) Marija Levārauskienė
(vardas, pavardė) (data) A.V.

2012-10-10

Suderinto

Valstybinės miškų tarnybos
Miškų kontrolės skyriaus
Vilniaus teritorinio poskyrio
vyresnysis specialistas
Vaclovas Puplinskas



LICENCIJOS NR. G-675-(666)

Pareigos	Parašas	Vardas, pavardė	Data
DIREKTORIAUS PAV.		RAMŪNAS KUDŽMA	2010.02.22
VYKDYTOJAS		KAZIMIERAS URBONAVIČIUS	2010.02.22

A.V.

Vyresnysis kadastro
specialistas

Sigitas Balys

6096300
VI REGISTRŲ CENTRO Vilniaus filialas
pareigos
parašas
v. pavardė

ŽEMĖS SKLYPO PLANAS M 1:1000

Sklypo plotas 9565 m²

Sklypo identifikatorius: 8 6 4 4 0 0 0 2

KOORDINACIŲ ŽINIARAŠTIS

Koordinacių sistema LKS-94							
Taško Nr.	Kodas	X	Y	Taško Nr.	Kodas	X	Y
1	R	6096320.88	614162.07				
2	R	6096334.28	614160.66				
3	R	6096360.94	614157.85				
4	R	6096388.28	614138.11				
5	R	6096403.27	614146.44				
6	R	6096413.07	614152.21				
7	R	6096440.11	614174.65				
8	R	6096452.97	614169.24				
9	R	6096470.47	614183.21				
10	R	6096479.58	614198.74				
11	R	6096432.18	614223.42				
12	R	6096447.58	614235.51				
13	R	6096428.03	614260.59				
14	R	6096411.48	614268.30				
15	R	6096407.31	614262.03				
16	R	6096391.50	614234.79				
17	R	6096362.40	614215.48				
18	R	6096344.75	614194.49				
19	R	6096331.25	614168.92				

SKLYPO CENTRO KOORDINATĖS		
Koordinacių sistema	Koordinatės X/Y	Planšeto nomenklatūra
Sistema, kurioje vykdyti matavimai	X=6096402 Y=614199	82/39-079
Valstybinė LKS-1994	X=6096402 Y=614199	82/39-079
Žiniaraštį sudarė	KAZIMIERAS URBONAVICIUS v. pavardė	Nr. 2M-ME-109 Matavinko eksperto kvalifikacijos paž. parašas
		2010.02.22 data

DUOMENYS APIE ŽEMĖS NAUDOJIMO APRIBOJIMUS

Eil. Nr.	Kodas	Apribojimo sk. Nr.	Apribojimai	Žemės plotas, m ²
1	26	XXVI	Miško naudojimo apribojimai	9565
2	29	XXIX	Vandens telkinių apsaugos juostos ir zonos	1446
3	44	XLIV	Ichtiologiniai draustiniai	6294

Ištrauka iš Lietuvos Administracinių teisių pažeidimų kodekso:

47 straipsnis. Pastovių žemėnaudos riboženklų sunaikinimas arba gadinimas - užtraukia baudą nuo vieno šimto iki penkių šimtų litų.

48 straipsnis. Geodezinio pagrindo punktų bei markšneiderystės ženklų sunaikinimas arba gadinimas - užtraukia baudą nuo vieno šimto iki vieno tūkstančio litų.



NEKILNOJAMOJO TURTO REGISTRO CENTRINIO DUOMENŲ BANKO IŠRAŠAS

2013-03-04 10:03:39

1. Nekilnojamojo turto registre įregistruotas turtas:

Registro Nr.: 44/1554980
 Registro tipas: Žemės sklypas
 Sudarymo data: 2012-10-29
 Švenčionių r. sav. Pabradės miesto sen. Pabradės m.
 Registro tvarkytojas: Valstybės įmonės Registrų centro Vilniaus filialas

2. Nekilnojamieji daiktai:

2.1. Žemės sklypas
 Švenčionių r. sav. Pabradės miesto sen. Pabradės m.
 Unikalus Nr.: 4400-2473-8921
 Kadastrinis Nr: 8644/0003:264 Pabradės m. k.v.
 Pagrindinė naudojimo paskirtis: Miškų ūkio
 Naudojimo būdas: Rekreacinių miškų sklypai
 Žemės sklypo plotas: 0.7051 ha
 Miško žemės plotas: 0.6800 ha
 Kitos žemės plotas: 0.0251 ha
 Matavimų tipas: Žemės sklypas suformuotas atliekant kadastrinius matavimus
 Indeksuota žemės sklypo vertė: 10538 Lt
 Indeksuota žemės sklypo vertė be miško: 2 Lt
 Indeksuota miško vertė: 10536 Lt
 Indeksuota miško medynų vertė: 10094 Lt
 Žemės sklypo vertė: 2380 Lt
 Vidutinė rinkos vertė: 11400 Lt
 Vidutinės rinkos vertės nustatymo data: 2012-07-12
 Kadastro duomenų nustatymo data: 2010-09-07

3. Daikto priklausiniai iš kito registro: įrašų nėra

4. Nuosavybė:

4.1. Nuosavybės teisė
 Savininkas: LIETUVOS RESPUBLIKA, a.k. 111105555
 Daiktas: žemės sklypas Nr. 4400-2473-8921, aprašytas p. 2.1.
 Įregistravimo pagrindas: Nacionalinės žemės tarnybos teritorinio skyriaus vedėjo sprendimas, 2012-10-16, Nr. 45SK-(14.45.110)-292
 Įrašas galioja: Nuo 2013-03-04

5. Valstybės ir savivaldybių žemės patikėjimo teisė:

5.1. Valstybinės žemės patikėjimo teisė
 Patikėtinis: Nacionalinė žemės tarnyba prie Žemės ūkio ministerijos, a.k. 188704927
 Daiktas: žemės sklypas Nr. 4400-2473-8921, aprašytas p. 2.1.
 Įregistravimo pagrindas: Nacionalinės žemės tarnybos teritorinio skyriaus vedėjo sprendimas, 2012-10-16, Nr. 45SK-(14.45.110)-292
 Įrašas galioja: Nuo 2013-03-04

6. Kitos daiktinės teisės : įrašų nėra


7. Juridiniai faktai: įrašų nėra

8. Žymos: įrašų nėra

9. Specialios naudojimo sąlygos:

9.1. XXVI. Miško naudojimo apribojimai
 Daiktas: žemės sklypas Nr. 4400-2473-8921, aprašytas p. 2.1.
 Įregistravimo pagrindas: Nacionalinės žemės tarnybos teritorinio skyriaus vedėjo sprendimas, 2012-10-16, Nr. 45SK-(14.45.110)-292
 Plotas: 0.68 ha
 Įrašas galioja: Nuo 2013-03-04

10. Daikto registravimas ir kadastro žymos:



Kopija tikra

Nacionalinės žemės tarnybos prie ŽŪM
 Švenčionių skyriaus
 vyresnysis specialistas

Andrius Urbanavičius

10.1.

Kadastrinius matavimus atliko (kadastro žyma)
Uždaroji akcinė bendrovė "Geokada", a.k. 300019637
Daiktas: žemės sklypas Nr. 4400-2473-8921, aprašytas p. 2.1.
[registravimo pagrindas: Nekilnojamojo daikto kadastro duomenų byla, 2010-10-25
Licencija, Nr. G-675-(666)
Kvalifikacijos pažymėjimas, Nr. 2M-M-1427
[rašas galioja: Nuo 2013-03-04

10.2.

Suformuotas naujas (daikto registravimas)
Daiktas: žemės sklypas Nr. 4400-2473-8921, aprašytas p. 2.1.
[registravimo pagrindas: Nekilnojamojo daikto kadastro duomenų byla, 2010-10-25
Nacionalinės žemės tarnybos teritorinio skyriaus vedėjo
sprendimas, 2012-10-16, Nr. 45SK-(14.45.110)-292
[rašas galioja: Nuo 2013-03-04


11. Registro pastabos ir nuorodos: įrašų nėra

12. Kita informacija: įrašų nėra

13. Informacija apie duomenų sandoriui tikslinimą: įrašų nėra

2013-03-04 10:03:39

Dokumentą atspausdino:
registratorius



[Handwritten signature]


Hendrikas
Vilkoicas



Kopija tikro

Nacionalinės žemės tarnybos prie ŽŪM
Švenčionių skyriaus
vyresnysis specialistas

Andrius Urbanavičius



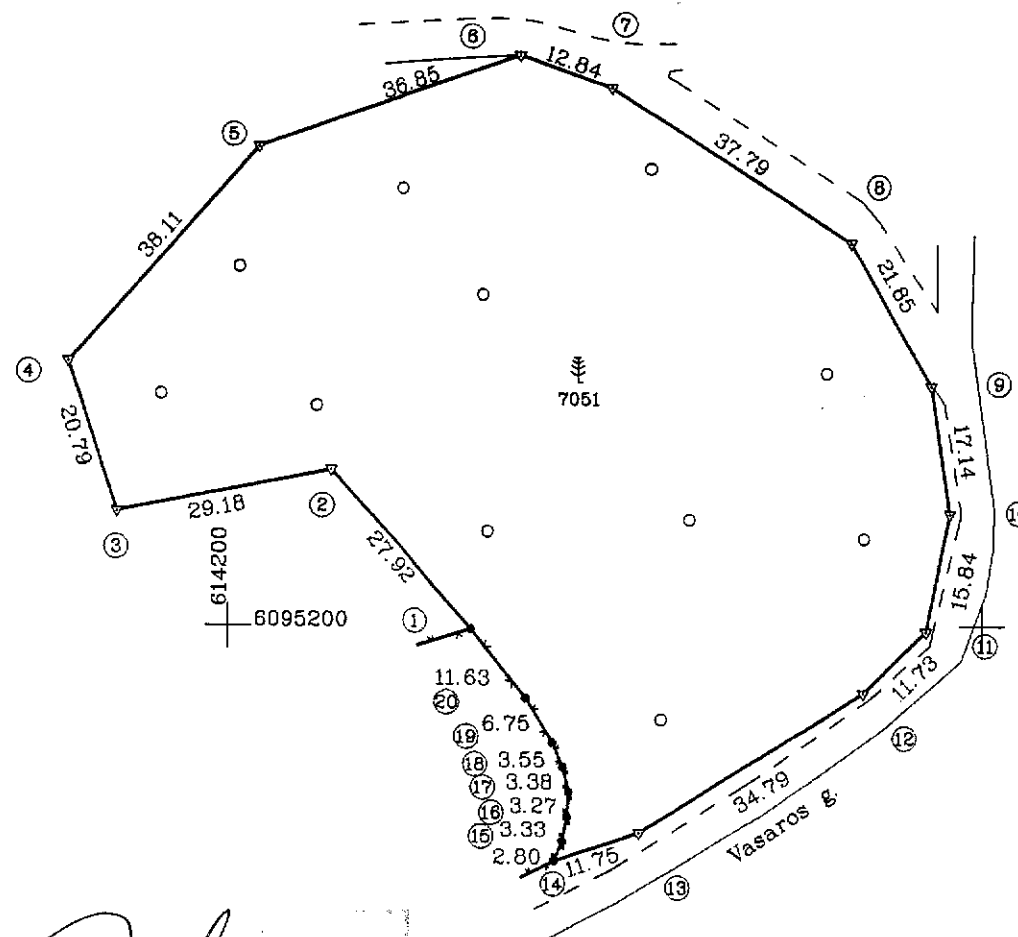
ŽEMĖS SKLYPO PLANAS M 1:1000

Sklypo plotas 7051 m²

Kadastras:	vietovė Pabradė mst.	blokas	sklypas
Sklypo identifikatorius:	8 6 4 4 0 0 0 3	0 2 6 4	

Gatvė, namo Nr.	
Kaimas (miestelis)	Pabradė mst.
Seniūnija	Pabradė
Miestas (rajonas)	Svenčionių
Apskritis	Vilniaus

Gretimybė	Gretimo žemės sklypo kadastro Nr.	Pastabos
1-9		Valstybinė žemė
9-14		Vasaros g.
14-1	8644/0003:242	



Su paženklinimais vietovėje žemės sklypo ribomis, aprašytomis 2010 m. rugsėjo mėn. 07 d žemės sklypo paženklinimo-parodymo akte, ir nustatyto ploto sutinku:
Žemės savininkas (naudotojas):

LIETUVOS RESPUBLIKA

(vardas, pavardė)



Nacionalinės žemės tarnybos prie ŽŪM
Svenčionių skyriaus
vyr. specialistas
Andrius Urbanavičius

Nacionalinės žemės tarnybos prie Žemės ūkio ministerijos Svenčionių ... žemėtvarkos skyrius	Svenčionių skyriaus vyr. specialistas Artūras Korolionovas
Patikrino: vyresn. spec. ... Suderino: redėjas ... (pareigos)	Nacionalinės žemės tarnybos prie ŽŪM Svenčionių skyriaus vedėja (vardas, pavardė) Marija Lavarauskienė

2018-10-16

Suderinta
Valstybinės miškų tarnybos
Miškų kontrolės skyriaus
Vilniaus teritorinio poskyrio
vyr. specialistas
Vaidas Puplinskas



LICENCIJOS NR.G-675-(666)

Pareigos	Parasas	Vardas, pavardė	Data
DIREKTORIAUS PAV.		RAMONAS KUDŽMA	2010.10.21
VYKDYTOJAS		KAZIMIERAS URBONAVIČIUS	2010.10.21

A.V.

KADASTRO ...
VI REGISTRACIJOS VILNIAUS GILIAS
Sigitas Butys

ŽEMĖS SKLYPO PLANAS M 1:1000

Sklypo plotas 7051 m²

Sklypo identifikatorius: 8 6 4 4 0 0 0 3

KOORDINAČIŲ ŽINIARAŠTIS

Koordinatų sistema LKS-94

Taško Nr.	Kodas	X	Y	Taško Nr.	Kodas	X	Y
1	R	6095199.76	614232.24				
2	R	6095220.65	614213.71				
3	R	6095214.99	614185.08				
4	R	6095234.71	614178.49				
5	R	6095263.34	614203.64				
6	R	6095275.57	614238.40				
7	R	6095271.36	614250.53				
8	R	6095250.71	614282.18				
9	R	6095231.80	614293.13				
10	R	6095214.85	614295.70				
11	R	6095199.33	614292.51				
12	R	6095191.26	614284.00				
13	R	6095172.95	614254.42				
14	R	6095169.26	614243.26				
15	R	6095171.83	614244.37				
16	R	6095175.10	614245.00				
17	R	6095178.36	614245.22				
18	R	6095181.64	614244.42				
19	R	6095184.88	614242.97				
20	R	6095190.68	614239.51				

SKLYPO CENTRO KOORDINATĖS

Koordinatų sistema	Koordinatės X/Y	Planšeto nomenklatūra
Sistema, kurioje vykdyti matavimai	X=6095227 Y=614241	82/39-099
Valstybinė LKS-1994	X=6095227 Y=614241	82/39-099
Žiniaraštį sudarė	KAZIMIERAS URBONAVIČIUS v. pavardė	Nr. 2M-M-1427 2M-ME-109 Matininko eksperto kvalifikacijos paž. parašas
		2010.10.21 data

DUOMENYS APIE ŽEMĖS NAUDOJIMO APRIBOJIMUS

Eil. Nr.	Kodas	Apribojimo sk. Nr.	Apribojimai	Žemės plotas, m ²
1	26	XXVI	Miško naudojimo apribojimai	6800

Ištrauka iš Lietuvos Administracinių teisinių pažeidimų kodekso:

47 straipsnis. Pastovių žemėnaudos riboženklų sunaikinimas arba gadinimas - užtraukia baudą nuo vieno šimto iki penkių šimtų litų.

48 straipsnis. Geodezinio pagrindo punktų bei markšneiderystės ženklų sunaikinimas arba gadinimas - užtraukia baudą nuo vieno šimto iki vieno tūkstančio litų.



VALSTYBĖS ĮMONĖ REGISTRŲ CENTRAS

V. Kudirkos g. 18-3, LT-03105 Vilnius, tel. (5) 2688 262, faks. (5) 2688 311, el.p. info@registrucentras.lt

NEKILNOJAMOJO TURTO REGISTRO CENTRINIO DUOMENŲ BANKO IŠRAŠAS

2012-10-25 13:47:35

1. Nekilnojamojo turto registre įregistruotas turtas:

Registro Nr.: 44/1554006

Registro tipas: Žemės sklypas

Sudarymo data: 2012-10-24

Švenčionių r. sav. Pabradės miesto sen. Pabradės m.

Registro tvarkytojas: Valstybės įmonės Registrų centro Vilniaus filialas

2. Nekilnojamieji daiktai:

2.1.

Žemės sklypas

Švenčionių r. sav. Pabradės miesto sen. Pabradės m.

Unikalus Nr.: 4400-2469-7618

Kadastrinis Nr: 8644/0001:288 Pabradės m. k.v.

Pagrindinė tikslinė naudojimo paskirtis: Miškų ūkio

Naudojimo būdas: Rekreacinių miškų sklypai

Žemės sklypo plotas: 2.6942 ha

Miško žemės plotas: 2.3800 ha

Kitos žemės plotas: 0.3142 ha

Matavimų tipas: Žemės sklypas suformuotas atliekant kadastrinius matavimus

Indeksuota žemės sklypo vertė: 9480 Lt

Indeksuota žemės sklypo vertė be miško: 14 Lt

Indeksuota miško vertė: 9466 Lt

Indeksuota miško medynų vertė: 8395 Lt

Žemės sklypo vertė: 2427 Lt

Vidutinė rinkos vertė: 10100 Lt

Vidutinės rinkos vertės nustatymo data: 2012-07-12

Kadastru duomenų nustatymo data: 2010-09-11

3. Daikto priklausiniai iš kito registro: įrašų nėra

4. Nuosavybė:

4.1.

Nuosavybės teisė

Savininkas: LIETUVOS RESPUBLIKA, a.k. 111105555

Daiktas: žemės sklypas Nr. 4400-2469-7618, aprašytas p. 2.1.

[registravimo pagrindas: Nacionalinės žemės tarnybos teritorinio skyriaus vedėjo sprendimas, 2012-10-15, Nr. 45SK-(14.45.110)-275

[rašas galioja: Nuo 2012-10-25

5. Valstybės ir savivaldybių žemės patikėjimo teisė:

5.1.

Valstybinės žemės patikėjimo teisė

Patikėtinis: Nacionalinė žemės tarnyba prie Žemės ūkio ministerijos, a.k. 188704927

Daiktas: žemės sklypas Nr. 4400-2469-7618, aprašytas p. 2.1.

[registravimo pagrindas: Nacionalinės žemės tarnybos teritorinio skyriaus vedėjo sprendimas, 2012-10-15, Nr. 45SK-(14.45.110)-275

[rašas galioja: Nuo 2012-10-25

6. Kitos daiktinės teisės : įrašų nėra

7. Juridiniai faktai: įrašų nėra

8. Žymos: įrašų nėra

9. Specialios naudojimo sąlygos:

9.1.

XLIV. Ichtiologiniai draustiniai

Daiktas: žemės sklypas Nr. 4400-2469-7618, aprašytas p. 2.1.

[registravimo pagrindas: Nacionalinės žemės tarnybos teritorinio skyriaus vedėjo sprendimas, 2012-10-15, Nr. 45SK-(14.45.110)-275

Plotas: 1.2913 ha

[rašas galioja: Nuo 2012-10-25

XXIX. Vandens telkinių apsaugos juostos ir zonos

Daiktas: žemės sklypas Nr. 4400-2469-7618, aprašytas p. 2.1.



Kopija tikra

Nacionalinės žemės tarnybos prie ŽŪM
Švenčionių skyriaus
vyresnysis specialistas

Andrius Urbanavičius

[registravimo pagrindas: Nekilnojamojo daikto kadastro duomenų byla, 2010-10-22

Plotas: 0.4107 ha

[rašas galioja: Nuo 2012-10-25

9.3.

XXVI. Miško naudojimo apribojimai

Daiktas: žemės sklypas Nr. 4400-2469-7618, aprašytas p. 2.1.

[registravimo pagrindas: Nekilnojamojo daikto kadastro duomenų byla, 2010-10-22

Plotas: 2.6942 ha

[rašas galioja: Nuo 2012-10-25

10. Daikto registravimas ir kadastro žymos:

10.1.

Kadastrinius matavimus atliko (kadastro žyma)

Uždaroji akcinė bendrovė "Geokada", a.k. 300019637

Daiktas: žemės sklypas Nr. 4400-2469-7618, aprašytas p. 2.1.

[registravimo pagrindas: Nekilnojamojo daikto kadastro duomenų byla, 2010-10-22

Kvalifikacijos pažymėjimas, Nr. 2M-M-1427

Licencija, Nr. G-675-(666)

[rašas galioja: Nuo 2012-10-25

10.2.

Suformuotas naujas (daikto registravimas)

Daiktas: žemės sklypas Nr. 4400-2469-7618, aprašytas p. 2.1.

[registravimo pagrindas: Nekilnojamojo daikto kadastro duomenų byla, 2010-10-22

Nacionalinės žemės tarnybos teritorinio skyriaus vedėjo
sprendimas, 2012-10-15, Nr. 45SK-(14.45.110)-275

[rašas galioja: Nuo 2012-10-25

11. Registro pastabos ir nuorodos: [rašų nėra


12. Kita informacija: [rašų nėra

13. Informacija apie duomenų sandoriui tikslinimą: [rašų nėra

2012-10-25 13:47:35

Dokumentą atspausdino: Registratore

Kristina Linkevičiūtė




Kopija tikra

Nacionalinės žemės tarnybos prie ŽŪM
Svenčionių skyriaus
vyresnysis specialistas

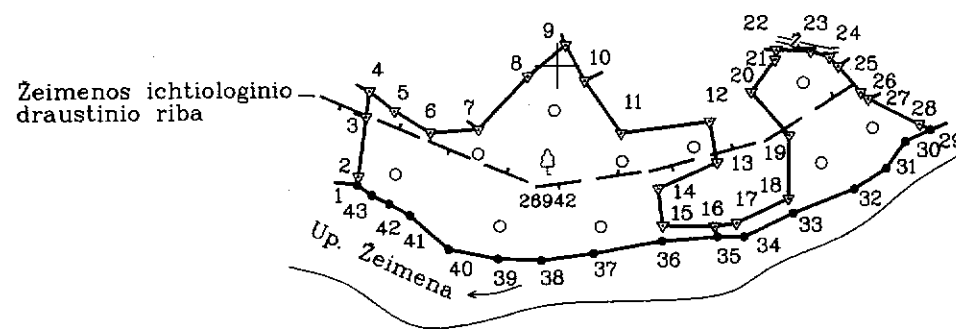
Andrius Urbanavičius

Sklypas plane M 1:10000



ŽEMĖS SKLYPO PLANAS M 1:5000

Sklypo plotas 26942 m²



Kadastras:	vietovė Pabradės mst.	blokas	sklypas
Sklypo identifikatorius:		8 6 4 4 0 0 0 1 0 2 8 8	

Gatvė, namo Nr.	
Kaimas (miestelis)	Pabradės mst.
Seniūnija	Pabradės
Miestas (rajonas)	Švenčionių
Apskritis	Vilniaus

Gretimybė	Gretimo žemės sklypo kadastro Nr.	Pastabos
1-3	8644/0001:276	
3-4	8644/0001:279	
4-7; 9-10; 22-25; 27-29		Valstybinė žemė
7-9	8644/0001:30	
10-22	8644/0001:104	
25-27	8644/0001:28	
29-1		Up. Zeimena

Su paženklinomis vietovėje žemės sklypo ribomis, aprašytais 2010 m. rugsėjo mėn. 11 d. žemės sklypo paženklinimo-parodymo akte, ir nustatytu plotu sutinku:
Žemės savininkas (naudotojas):

LIETUVOS RESPUBLIKA

Kopija tikra

(vardas, pavardė) (parašas) (data)

Nacionalinės žemės tarnybos prie ŽŪM
Švenčionių skyriaus
vyresnysis specialistas
Andrius Urbanavičius

Nacionalinės žemės tarnybos prie Žemės ūkio ministerijos
Švenčionių žemėtvarkos skyrius
Švenčionių skyriaus
vyr. specialistas
Artūras Korolkovas
Patikrino: vyresn. spec. Nacionalinės žemės tarnybos prie ŽŪM
Suderino: vedėjas Švenčionių skyriaus vedėja
(parašas) (parašas) (vardas, pavardė) (data)
Marija Levrauskienė

2012-10-10

IŠNAŠA

Linijos pav.	Linijos ilgis (m)	Linijos pav.	Linijos ilgis (m)	Linijos pav.	Linijos ilgis (m)	Linijos pav.	Linijos ilgis (m)
1-2	5.58	14-15	24.74	27-28	39.06	40-41	34.46
2-3	39.93	15-16	34.66	28-29	8.26	41-42	15.72
3-4	17.09	16-17	14.66	29-30	18.28	42-43	13.03
4-5	21.17	17-18	37.87	30-31	22.07	43-44	33.92
5-6	27.96	18-19	42.13	31-32	26.15		
6-7	32.69	19-20	38.21	32-33	44.30		
7-8	47.70	20-21	26.54	33-34	36.01		
8-9	32.52	21-22	6.53	34-35	17.72		
9-10	27.10	22-23	22.98	35-36	37.04		
10-11	43.15	23-24	13.51	36-37	47.07		
11-12	59.68	24-25	8.59	37-38	35.65		

614500
6096000

SKLYPO RIBOS PAŽYMĖTOS
KADASTRO ŽEMĖLAPYJE
VI REGISTRU CEPTRO Vilniaus filialas

Vyresnysis kadastrinis specialistas

Valstybinės miškų tarnybos
Miškų kontrolės skyriaus
Vilniaus teritorinio poskyrio
vyresnysis specialistas
Vaclovas Puplinskas



LICENCIJOS NR.G-675-(666)

Pareigos	Parašas	Vardas, pavardė	Data
DIREKTORIAUS, PAV.		RAMONAS KUDŽMA	2010.10.22

ŽEMĖS SKLYPO PLANAS M 1:5000

Sklypo plotas 26942 m²

Sklypo identifikatorius: 8 6 4 4 0 0 0 1

KOORDINACIŲ ŽINIARAŠTIS

Koordinacių sistema LKS-94							
Taško Nr.	Kodas	X	Y	Taško Nr.	Kodas	X	Y
1	R	6096421.94	614366.61	39	R	6096372.00	614460.86
2	R	6096427.47	614367.35	40	R	6096378.52	614427.28
3	R	6096467.05	614372.61	41	R	6096401.48	614401.58
4	R	6096483.99	614374.86	42	R	6096409.00	614387.78
5	R	6096470.81	614391.43	43	R	6096415.03	614376.23
6	R	6096456.36	614415.37				
7	R	6096458.38	614448.00				
8	R	6096493.28	614480.51				
9	R	6096513.93	614505.63				
10	R	6096490.12	614518.58				
11	R	6096454.98	614543.62				
12	R	6096462.38	614602.84				
13	R	6096435.14	614607.66				
14	R	6096417.92	614568.52				
15	R	6096393.35	614571.42				
16	R	6096392.66	614606.07				
17	R	6096394.85	614620.57				
18	R	6096410.80	614654.92				
19	R	6096452.93	614655.43				
20	R	6096481.89	614630.51				
21	R	6096503.25	614646.27				
22	R	6096509.74	614647.03				
23	R	6096508.75	614669.99				
24	R	6096504.47	614682.80				
25	R	6096498.44	614688.92				
26	R	6096481.23	614704.18				
27	R	6096476.79	614709.23				
28	R	6096459.55	614744.28				
29	R	6096455.91	614751.69				
30	R	6096448.15	614735.14				
31	R	6096430.54	614721.83				
32	R	6096416.89	614699.53				
33	R	6096401.16	614658.12				
34	R	6096385.60	614625.65				
35	R	6096385.55	614607.93				
36	R	6096382.88	614570.99				
37	R	6096375.05	614524.58				
38	R	6096370.71	614489.20				

DUOMENYS APIE ŽEMĖS NAUDOJIMO APRIBOJIMUS

Eil. Nr.	Kodas	Apribojimo sk. Nr.	Apribojimai	Žemės plotas, m ²
1	26	XXVI	Miško naudojimo apribojimai	26942
2	29	XXIX	Vandens telkinių apsaugos juostos ir zonos	4107
3	44	XLIV	Ichtiologiniai draustiniai	12913

SKLYPO CENTRO KOORDINATĖS

Koordinacių sistema	Koordinatės X/Y	Planšeto nomenklatura
Sistema, kurioje vykdyti matavimai	X=6096422 Y=614501	82/39-4
Valstybinė LKS-1994	X=6096422 Y=614501	82/39-4
Žiniaraštį sudarė	KAZIMIERAS URBONAVICIUS v. pavardė	Matavimų eksperto kvalifikacijos paž. 2010.10.22 data

Ištrauka iš Lietuvos Administracinių teisinių pažeidimų kodekso:

47 straipsnis. Pastovių žemėnaudos riboženklų sunaikinimas arba gadinimas - užtraukia baudą nuo vieno šimto iki penkių šimtų litų.

48 straipsnis. Geodezinio pagrindo punktų bei markšėiderystės ženklų sunaikinimas arba gadinimas - užtraukia baudą nuo vieno šimto iki vieno tūkstančio litų.

NEKILNOJAMOJO TURTO REGISTRO CENTRINIO DUOMENŲ BANKO IŠRAŠAS

2012-10-16 11:09:12

1. Nekilnojamojo turto registre įregistruotas turtas:

Registro Nr.: 44/1551049
Registro tipas: Žemės sklypas
Sudarymo data: 2012-10-11
Švenčionių r. sav. Pabradės miesto sen. Pabradės m.
Registro tvarkytojas: Valstybės įmonės Registrų centro Vilniaus filialas

2. Nekilnojamieji daiktai:

2.1. Žemės sklypas
Švenčionių r. sav. Pabradės miesto sen. Pabradės m.
Unikalus Nr.: 4400-2459-2590
Kadastrinis Nr.: 8644/0009:162 Pabradės m. k.v.
Pagrindinė tikslinė naudojimo paskirtis: Miškų ūkio
Naudojimo būdas: Rekreacinių miškų sklypai
Žemės sklypo plotas: 0.2729 ha
Miško žemės plotas: 0.2000 ha
Kitos žemės plotas: 0.0729 ha
Matavimų tipas: Žemės sklypas suformuotas atliekant kadastrinius matavimus
Indeksuota žemės sklypo vertė: 1570 Lt
Indeksuota žemės sklypo vertė be miško: 5 Lt
Indeksuota miško vertė: 1565 Lt
Indeksuota miško medynų vertė: 1435 Lt
Žemės sklypo vertė: 383 Lt
Vidutinė rinkos vertė: 2500 Lt
Vidutinės rinkos vertės nustatymo data: 2012-08-02
Kadastro duomenų nustatymo data: 2010-10-11

3. Daikto priklausiniai iš kito registro: įrašų nėra

4. Nuosavybė:

4.1. Nuosavybės teisė
Savininkas: LIETUVOS RESPUBLIKA, a.k. 111105555
Daiktas: žemės sklypas Nr. 4400-2459-2590, aprašytas p. 2.1.
Įregistravimo pagrindas: Nacionalinės žemės tarnybos teritorinio skyriaus vedėjo sprendimas, 2012-10-03, Nr. 45SK-(14.45.110)-212
Įrašas galioja: Nuo 2012-10-16

5. Valstybės ir savivaldybių žemės patikėjimo teisė:

5.1. Valstybinės žemės patikėjimo teisė
Patikėtinis: Nacionalinė žemės tarnyba prie Žemės ūkio ministerijos, a.k. 188704927
Daiktas: žemės sklypas Nr. 4400-2459-2590, aprašytas p. 2.1.
Įregistravimo pagrindas: Nacionalinės žemės tarnybos teritorinio skyriaus vedėjo sprendimas, 2012-10-03, Nr. 45SK-(14.45.110)-212
Įrašas galioja: Nuo 2012-10-16

6. Kitos daiktinės teisės : įrašų nėra

7. Juridiniai faktai: įrašų nėra

8. Žymos: įrašų nėra

9. Specialios naudojimo sąlygos:

9.1. VI. Elektros linijų apsaugos zonos
Daiktas: žemės sklypas Nr. 4400-2459-2590, aprašytas p. 2.1.
Įregistravimo pagrindas: Nacionalinės žemės tarnybos teritorinio skyriaus vedėjo sprendimas, 2012-10-03, Nr. 45SK-(14.45.110)-212
Plotas: 0.066 ha
Įrašas galioja: Nuo 2012-10-15

9.2. XXVI. Miško naudojimo apribojimai
Daiktas: žemės sklypas Nr. 4400-2459-2590, aprašytas p. 2.1.

Kopija tikra 

[registravimo pagrindas: Nacionalinės žemės tarnybos teritorinio skyriaus vedėjo
sprendimas, 2012-10-03, Nr. 45SK-(14.45.110)-212
Plotas: 0.2729 ha
[rašas galioja: Nuo 2012-10-15

10. Daikto registravimas ir kadastro žymos:

10.1.

Suformuotas naujas (daikto registravimas)

Daiktas: žemės sklypas Nr. 4400-2459-2590, aprašytas p. 2.1.

[registravimo pagrindas: Nekilnojamojo daikto kadastro duomenų byla, 2012-07-30
Nacionalinės žemės tarnybos teritorinio skyriaus vedėjo
sprendimas, 2012-10-03, Nr. 45SK-(14.45.110)-212

[rašas galioja: Nuo 2012-10-15

10.2.

Kadastrinius matavimus atliko (kadastro žyma)

Uždaroji akcinė bendrovė "Geokada", a.k. 300019637

Daiktas: žemės sklypas Nr. 4400-2459-2590, aprašytas p. 2.1.

[registravimo pagrindas: Nekilnojamojo daikto kadastro duomenų byla, 2012-07-30
Licencija, Nr. G-675-(666)

Kvalifikacijos pažymėjimas, Nr. 2M-M-1354

[rašas galioja: Nuo 2012-10-15


11. Registro pastabos ir nuorodos: įrašų nėra

12. Kita informacija: įrašų nėra

13. Informacija apie duomenų sandoriui tikslinimą: įrašų nėra

2012-10-16 11:09:12

Dokumentą atspausdino: Registratore




Kristina Linkevičiūtė

Kopija tikra

Nacionalinės žemės tarnybos prie ŽŪM
Švenčionių skyriaus
vyriausioji specialistė

Giedrė Juozapavičienė

2017 -09- 28

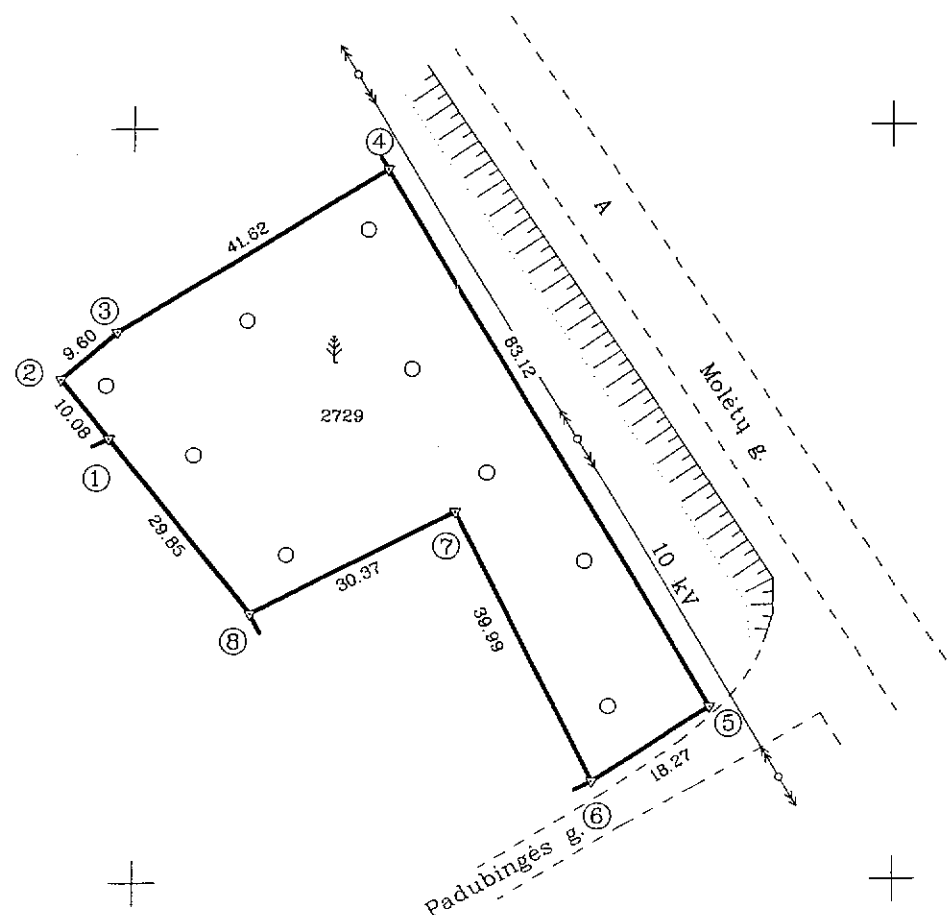


Žemės sklypas plane M 1:10000



ŽEMĖS SKLYPO PLANAS M 1:10000

Sklypo plotas 2729 m²



Kadastro:	vieta:	Pabradės mst.	blokas	sklypas
Žemės sklypo kadastro Nr.			8 6 4 4 0 0 0 9	0 1 6 2

Gatvė, namo Nr.	
Kaimas (miestelis)	Pabradės mst.
Seniūnija	Pabradės
Miestas (rajonas)	Švenčionių
Apskritis	Vilniaus

Gretimybė	Gretimio žemės sklypo kadastro Nr.	Pastabos
1-4		Valstybinė žemė
4-5		Molėtų g-vė
5-6		Padubingės g-vė
6-8	8644/0009:123	
8-1	8644/0009:107	

Su paženklinomis vietovėje žemės sklypo ribomis, aprašytais ... 2010 ... m.
... 10 ... mėn. 11. d. žemės sklypo paženklinimo-parodymo akte, ir nustatytu plotu sutinku:
Žemės savininkas (naudotojas):
LIETUVOS RESPUBLIKA

(vardas, pavardė) (parašas) (data)

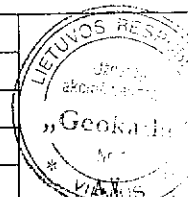
Nacionalinės žemės tarnybos prie Žemės ūkio ministerijos
Švenčionių ... žemėtvarkos skyrius
Patikrino: ...
Suderino: Nacionalinės žemės tarnybos prie ŽŪM
Švenčionių skyriaus vedėja
(parašas) (vardas, pavardė) (data)
Marija Levarauskienė

2012-10-03



LICENCIJOS NR.G-675(666)

Pareigos	Parašas	Vardas, pavardė	Data
DIREKTORIAUS PAV.		RAMŪNAS KUDŽMA	2010 10 14
VYKDYTOJAS		GINTARAS PETUCHOVAS	2010 10 14




Kopija tikra

Nacionalinės žemės tarnybos prie ŽŪM
Švenčionių skyriaus
vyriausioji specialistė

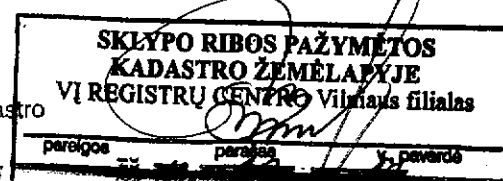
Riedrė Juozapavičienė

2017-09-28



Valstybinės miškų tarnybos
Miškų kontrolės skyriaus
Vilniaus teritorinio poskyrio
vyresnysis specialistas
Vaclovas Puplinskis

Vyresnysis kadastro
specialistas
Sigitas Balsys



ŽEMĖS SKLYPO PLANAS M 1:1000

Sklypo plotas 2729 m²

Žemės sklypo kadastro Nr. 8 6 4 4 0 0 0 9

KOORDINACIŲ ŽINIARAŠTIS

Koordinacių sistema LKS 94							
Taško Nr.	Kodas	X	Y	Taško Nr.	Kodas	X	Y
1	R	6095258.99	612296.77				
2	R	6095266.90	612290.52				
3	R	6095273.09	612297.86				
4	R	6095294.54	612333.53				
5	R	6095222.91	612375.70				
6	R	6095213.19	612360.23				
7	R	6095249.04	612342.50				
8	R	6095235.57	612315.28				
SKLYPO CENTRO KOORDINATĖS							
Koordinacių sistema		Koordinatės X/Y		Planšetų nomenklatūra			
Sistema, kurioje vykdyti matavimai		X=6095266 Y=612329		82/39			
Valstybinė LKS-1994		X=6095266 Y=612329		82/39			
Žiniaraštį sudarė		Gintaras Petuchovas		2M-M-1354 2M-M-1354		2010 10 14	
(parašas)		(vardas ir pavardė)		(kvalifikacijos pažymėjimo Nr.)		(data)	

Ištrauka iš Lietuvos Administracinių teisių pažeidimų kodekso:

- 47 straipsnis. Pastovių žemėnaudos riboženklų sunaikinimas arba gadinimas - užtraukia baudą nuo dviejų šimtų penkiasdešimties iki penkių šimtų litų.
- 48 straipsnis. Geodezinio pagrindo punkto bei markšėiderystės ženklų sunaikinimas arba gadinimas - užtraukia baudą nuo penkių šimtų iki vieno tūkstančio litų.

DUOMENYS APIE ŽEMĖS NAUDOJIMO APRIBOJIMUS

Eil. Nr.	Kodas	Apribojimo sk. Nr.	Apribojimai	Žemės plotas, m ²
1	6	VI	Elektros linijų apsaugos zonos	660
2	26	XXVI	Miško naudojimo apribojimai	2729

Koplika tikra



NEKILNOJAMOJO TURTO REGISTRO CENTRINIO DUOMENŲ BANKO IŠRAŠAS

2012-10-16 11:22:44

1. Nekilnojamojo turto registre įregistruotas turtas:

Registro Nr.: 44/1551119
Registro tipas: Žemės sklypas
Sudarymo data: 2012-10-11
Švenčionių r. sav. Pabradės miesto sen. Pabradės m.
Registro tvarkytojas: Valstybės įmonės Registrų centro Vilniaus filialas

2. Nekilnojamieji daiktai:

2.1. Žemės sklypas
Švenčionių r. sav. Pabradės miesto sen. Pabradės m.
Unikalus Nr.: 4400-2459-5082
Kadastrinis Nr.: 8644/0010:143 Pabradės m. k.v.
Pagrindinė tikslinė naudojimo paskirtis: Miškų ūkio
Naudojimo būdas: Rekreacinių miškų sklypai
Žemės sklypo plotas: 0.5359 ha
Miško žemės plotas: 0.5359 ha
Matavimų tipas: Žemės sklypas suformuotas atliekant kadastrinius matavimus
Indeksuota žemės sklypo vertė: 5893 Lt
Indeksuota miško vertė: 5893 Lt
Indeksuota miško medynų vertė: 5544 Lt
Žemės sklypo vertė: 1373 Lt
Vidutinė rinkos vertė: 6400 Lt
Vidutinės rinkos vertės nustatymo data: 2012-08-02
Kadastro duomenų nustatymo data: 2010-10-11

3. Daikto priklausiniai iš kito registro: įrašų nėra

4. Nuosavybė:

4.1. Nuosavybės teisė
Savininkas: LIETUVOS RESPUBLIKA, a.k. 111105555
Daiktas: žemės sklypas Nr. 4400-2459-5082, aprašytas p. 2.1.
[registravimo pagrindas: Nacionalinės žemės tarnybos teritorinio skyriaus vedėjo sprendimas, 2012-10-04, Nr. 45SK-(14.45.110)-224
[rašas galioja: Nuo 2012-10-16

5. Valstybės ir savivaldybių žemės patikėjimo teisė:

5.1. Valstybinės žemės patikėjimo teisė
Patikėtinis: Nacionalinė žemės tarnyba prie Žemės ūkio ministerijos, a.k. 188704927
Daiktas: žemės sklypas Nr. 4400-2459-5082, aprašytas p. 2.1.
[registravimo pagrindas: Nacionalinės žemės tarnybos teritorinio skyriaus vedėjo sprendimas, 2012-10-04, Nr. 45SK-(14.45.110)-224
[rašas galioja: Nuo 2012-10-16

6. Kitos daiktinės teisės : įrašų nėra

7. Juridiniai faktai: įrašų nėra

8. Žymos: įrašų nėra

9. Specialios naudojimo sąlygos:

9.1. XXVI. Miško naudojimo apribojimai
Daiktas: žemės sklypas Nr. 4400-2459-5082, aprašytas p. 2.1.
[registravimo pagrindas: Nacionalinės žemės tarnybos teritorinio skyriaus vedėjo sprendimas, 2012-10-04, Nr. 45SK-(14.45.110)-224
Plotas: 0.5359 ha
[rašas galioja: Nuo 2012-10-15

9.2. VI. Elektros linijų apsaugos zonos
Daiktas: žemės sklypas Nr. 4400-2459-5082, aprašytas p. 2.1.
[registravimo pagrindas: Nacionalinės žemės tarnybos teritorinio skyriaus vedėjo sprendimas, 2012-10-04, Nr. 45SK-(14.45.110)-224

Kopija tikra

Plotas: 0.0587 ha
[rašas galioja: Nuo 2012-10-15

10. Daikto registravimas ir kadastro žymos:

10.1.

Kadastrinius matavimus atliko (kadastro žyma)
Uždaroji akcinė bendrovė "Geokada", a.k. 300019637
Daiktas: žemės sklypas Nr. 4400-2459-5082, aprašytas p. 2.1.
[registravimo pagrindas: Nekilnojamojo daikto kadastro duomenų byla, 2012-07-30
Kvalifikacijos pažymėjimas, Nr. 2M-M-1354
Licencija, Nr. G-675-(666)
[rašas galioja: Nuo 2012-10-15


10.2.

Suformuotas naujas (daikto registravimas)
Daiktas: žemės sklypas Nr. 4400-2459-5082, aprašytas p. 2.1.
[registravimo pagrindas: Nekilnojamojo daikto kadastro duomenų byla, 2012-07-30
Nacionalinės žemės tarnybos teritorinio skyriaus vedėjo
sprendimas, 2012-10-04, Nr. 45SK-(14.45.110)-224
[rašas galioja: Nuo 2012-10-15

11. Registro pastabos ir nuorodos: [rašų nėra**12. Kita informacija: [rašų nėra****13. Informacija apie duomenų sandoriui tikslinimą: [rašų nėra**

2012-10-16 11:22:44

Dokumentą atspausdino: Registratore




Kristina Linkevičiūtė

Kopija tikra

Nacionalinės žemės tarnybos prie ŽŪM
Švenčionių skyriaus
vyriausioji specialistė

Giedrė Juozapavičienė

2017-09-28

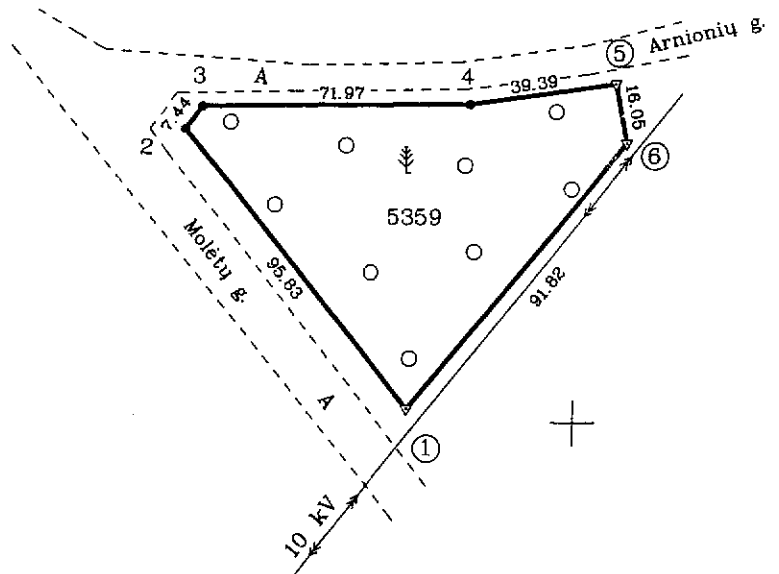




ŽEMĖS SKLYPO PLANAS M 1:2000 Sklypo plotas 5359 m²



6095800
611800



Kadastras:	vielovė	Pabradės mst.	blokas	sklypas
Žemės sklypo kadastro Nr.	8	6	4	4

Galvė, namo Nr.	
Kaimas (miestelis)	Pabradės mst.
Seniūnija	Pabradės
Miestas (rajonas)	Švenčionių
Apskritis	Vilniaus

Gretimybė	Gretimio žemės sklypo kadastro Nr.	Pastabos
1-2		Molėtų g-vė
2-5		Arnionių g-vė
5-1		Valstybinė žemė

Su paženklinomis vietoje žemės sklypo ribomis, aprašytomis . . . 2010 . . . m.
 . . . 10 . . . mėn. 11. d. žemės sklypo paženklinimo-parodymo akte, ir nustatytu plotu sutinku:
 Žemės savininkas (naudotojas):
 LIETUVOS RESPUBLIKA

(vardas, pavardė) (parašas) (data)

Nacionalinės žemės tarnybos prie Žemės ūkio ministerijos Švenčionių žemėtvarkos skyrius
 Patikrino: Nacionalinės žemės tarnybos prie ŽŪM
 Suderino: Švenčionių skyriaus vedėja
 (pareigos) (vardas, pavardė) (data)
 Marija Levarauskienė 2012-10-04

SKLYPO RIBOS PAŽYMĖTOS
 KADASTRO ŽEMĖLAPYJE
 VI REGISTRU CENTRO Vilniaus filialas
 Vyresnysis kadastrinis specialistas
 Sigitas Balsys 20 11. 10. 11.

Kopija tikra
 Suderinta
 Valstybinės miškų tarnybos
 Miškų kontrolės skyriaus
 Vilniaus teritorinio poskyrio
 vyresnysis specialistas
 Vaclovas Puplinskas

Geokada
 LICENCIJOS NR.G-675(666)

Pareigos	Parašas	Vardas, pavardė	Data
DIREKTORIAUS PAV.		RAMŪNAS KUDŽMA	2010 10 14
VYKDYTOJAS		GINTARAS PETUCHOVAS	2010 10 14

ŽEMĖS SKLYPO PLANAS M 1:2000

Sklypo plotas 5359 m²

Žemės sklypo kadastro Nr. 8 6 4 4 0 0 1 0

KOORDINAČIŲ ŽINIARASTIS

Koordinatinių sistema LKS 94							
Taško Nr.	Kodas	X	Y	Taško Nr.	Kodas	X	Y
1	R	6095803.32	611955.90				
2	R	6095877.83	611895.63				
3	R	6095883.82	611900.04				
4	R	6095884.38	611972.01				
5	R	6095890.11	612010.98				
6	R	6095874.36	612014.08				

SKLYPO CENTRO KOORDINATĖS		
Koordinatinių sistema	Koordinatės X/Y	Planšetų nomenklatūra
Sistema, kurioje vykdyti matavimai	X=6095857 Y=611959	82/39
Valstybinė LKS-1994	X=6095857 Y=611959	82/39

Žiniaraštį sudarė	Gintaras Petuchovas	2010-10-14
(parašas)	(vardas ir pavardė)	(data)

DUOMENYS APIE ŽEMĖS NAUDOJIMO APRIBOJIMUS

Eil. Nr.	Kodas	Apribojimo sk. Nr.	Apribojimai	Žemės plotas, m ²
1	6	VI	Elektros linijų apsaugos zonos	587
2	26	XXVI	Miško naudojimo apribojimai	5359

Ištrauka iš Lietuvos Administracinių teisų pažeidimų kodekso:

47 straipsnis. Pastovių žemėnaudos ribojimų sunaikinimas arba gadinimas - užtraukia baudą nuo dviejų šimtų penkiasdešimties iki penkių šimtų litų.

48 straipsnis. Geodezinio pagrindo punkto bei markseiderystės ženklų sunaikinimas arba gadinimas - užtraukia baudą nuo penkių šimtų iki vieno tūkstančio litų.

Kopija tikra

Nacionalinės žemės tarnybos prie Žemės ūkio
Svenčionių skyriaus
vyriausioji specialistė

Giedrė Juozapavičienė

2017-09-28





NEKILNOJAMOJO TURTO REGISTRO CENTRINIO DUOMENŲ BANKO IŠRAŠAS

2012-10-26 13:56:45

1. Nekilnojamojo turto registre įregistruotas turtas:

Registro Nr.: **44/1554462**
 Registro tipas: **Žemės sklypas**
 Sudarymo data: **2012-10-25**
 Švenčionių r. sav. Pabradės miesto sen. Pabradės m.
 Registro tvarkytojas: **Valstybės įmonės Registrų centro Vilniaus filialas**

2. Nekilnojamieji daiktai:

2.1. **Žemės sklypas**
 Švenčionių r. sav. Pabradės miesto sen. Pabradės m.
 Unikalus Nr.: **4400-2471-3931**
 Kadastrinis Nr.: **8644/0006:80 Pabradės m. k.v.**
 Pagrindinė tikslinė naudojimo paskirtis: **Miškų ūkio**
 Naudojimo būdas: **Rekreacinių miškų sklypai**
 Žemės sklypo plotas: **0.7385 ha**
 Miško žemės plotas: **0.7300 ha**
 Kitos žemės plotas: **0.0085 ha**
 Matavimų tipas: **Žemės sklypas suformuotas atliekant kadastrinius matavimus**
 Indeksuota žemės sklypo vertė: **10101 Lt**
 Indeksuota miško vertė: **10101 Lt**
 Indeksuota miško medynų vertė: **9619 Lt**
 Žemės sklypo vertė: **2305 Lt**
 Vidutinė rinkos vertė: **10900 Lt**
 Vidutinės rinkos vertės nustatymo data: **2012-08-02**
 Kadastro duomenų nustatymo data: **2010-10-11**

3. Daikto priklausiniai iš kito registro: įrašų nėra

4. Nuosavybė:

4.1. **Nuosavybės teisė**
 Savininkas: **LIETUVOS RESPUBLIKA, a.k. 111105555**
 Daiktas: **žemės sklypas Nr. 4400-2471-3931, aprašytas p. 2.1.**
 Įregistravimo pagrindas: **Nacionalinės žemės tarnybos teritorinio skyriaus vedėjo sprendimas, 2012-10-11, Nr. 45SK-(14.45.110)-247**
 Įrašas galioja: **Nuo 2012-10-26**

5. Valstybės ir savivaldybių žemės patikėjimo teisė:

5.1. **Valstybinės žemės patikėjimo teisė**
 Patikėtinis: **Nacionalinė žemės tarnyba prie Žemės ūkio ministerijos, a.k. 188704927**
 Daiktas: **žemės sklypas Nr. 4400-2471-3931, aprašytas p. 2.1.**
 Įregistravimo pagrindas: **Nacionalinės žemės tarnybos teritorinio skyriaus vedėjo sprendimas, 2012-10-11, Nr. 45SK-(14.45.110)-247**
 Įrašas galioja: **Nuo 2012-10-26**

6. Kitos daiktinės teisės : įrašų nėra

7. Juridiniai faktai: įrašų nėra

8. Žymos: įrašų nėra

9. Specialios naudojimo sąlygos:

9.1. **XXVI. Miško naudojimo apribojimai**
 Daiktas: **žemės sklypas Nr. 4400-2471-3931, aprašytas p. 2.1.**
 Įregistravimo pagrindas: **Nacionalinės žemės tarnybos teritorinio skyriaus vedėjo sprendimas, 2012-10-11, Nr. 45SK-(14.45.110)-247**
 Plotas: **0.7385 ha**
 Įrašas galioja: **Nuo 2012-10-26**

Kopija tikra

10. Daikto registravimas ir kadastro žymos:

10.1. **Kadastrinius matavimus atliko (kadastro žyma)**

Uždaroji akcinė bendrovė "Geokada", a.k. 300019637
Daiktas: žemės sklypas Nr. 4400-2471-3931, aprašytas p. 2.1.
[registravimo pagrindas: Nekilnojamojo daikto kadastro duomenų byla, 2012-07-18
Licencija, Nr. G-675-(666)
Kvalifikacijos pažymėjimas, Nr. 2M-M-1354
[rašas galioja: Nuo 2012-10-26

10.2.

Suformuotas naujas (daikto registravimas)
Daiktas: žemės sklypas Nr. 4400-2471-3931, aprašytas p. 2.1.
[registravimo pagrindas: Nekilnojamojo daikto kadastro duomenų byla, 2012-07-18
Nacionalinės žemės tarnybos teritorinio skyriaus vedėjo
sprendimas, 2012-10-11, Nr. 45SK-(14.45.110)-247
[rašas galioja: Nuo 2012-10-26

11. Registro pastabos ir nuorodos: [rašų nėra

12. Kita informacija: [rašų nėra

13. Informacija apie duomenų sandoriui tikslinimą: [rašų nėra

2012-10-26 13:56:45

Dokumentą atspausdino: Registratore


Kristina Linkevičiūtė

Kopija tikra


Nacionalinės žemės tarnybos prie ŽŪM
Švenčionių skyriaus
vyriausioji specialistė

Giedrė Juozapavičienė

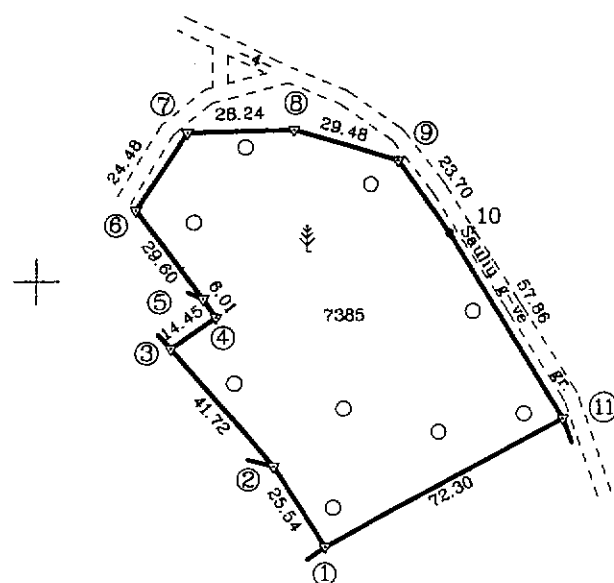
2017 -09- 28



Žemės sklypas plane M 1:10000



ŽEMĖS SKLYPO PLANAS, M 1:2000 Sklypo plotas 7385 m²



Kadastro:	vieta:	Pabradės mst.	blokas	sklypas
Žemės sklypo kadastro Nr.	8	6	4	4

Gatvė, namo Nr.	
Kaimas (miestelis)	Pabradės mst.
Seniūnija	Pabradės
Miestas (rajonas)	Svenčionių
Apskritis	Vilniaus

Gretimybė	Gretimų žemės sklypo kadastro Nr.	Pastabos
1-2	8644/0006:66	
2-3; 5-6; 7-9; 11-1		Valstybinė žemė
3-5	8644/0006:22	
6-7		Vidaus kelias
9-11		Saulių g-vė

Su paženklinimais vietovėje žemės sklypo ribomis, aprašytomis ... 2010 ... m.
... 10 ... mėn. 11, d. žemės sklypo paženklinimo-parodymo akte, ir nustatytu plotu sutinku:
Žemės savininkas (naudotojas):

LIETUVOS RESPUBLIKA
(vardas, pavardė) (parašas) (data)

Nacionalinės žemės tarnybos prie Žemės ūkio ministerijos
Svenčionių ... žemėtvarkos skyrius
Patikrino: Nacionalinės žemės tarnybos prie ŽŪM
Suderino: Svenčionių skyriaus vedėja
(parašas) (vardas, pavardė) (data)
2010-10-10
A.V.

Geokada				
LICENCIJOS NR.G-675(666)				
Pareigos	Parašas	Vardas, pavardė	Data	
DIREKTORIAUS PAJ.		RAMŪNAS KUDZMA	2010 10 13	
VYKDYTOJAS		GINTARAS PETUCHOVAS	2010 10 13	

Vyresnysis kadastro specialistas
Sigūnas Balsys

VI REGISTRŲ CENTRO Vilniaus filialas

Kopija tikra

Vyresnysis miškų tarnybos
Miškų kontrolės skyriaus
Vilniaus teritorinio poskyrio
vyresnysis specialistas
Vaclovas Puplinskas

ŽEMĖS SKLYPO PLANAS M 1:2000

Sklypo plotas 7385 m²

Žemės sklypo kadastro Nr. 8 6 4 4 0 0 0 6

KOORDINACIJŲ ŽINIARAŠTIS

Koordinacijų sistema LKS 94							
Taško Nr.	Kodas	X	Y	Taško Nr.	Kodas	X	Y
1	R	6093529.23	611676.89				
2	R	6093550.58	611662.88				
3	R	6093582.03	611635.47				
4	R	6093590.25	611647.36				
5	R	6093595.19	611643.94				
6	R	6093618.84	611626.14				
7	R	6093639.32	611639.55				
8	R	6093639.96	611667.78				
9	R	6093631.91	611696.14				
10	R	6093612.66	611709.96				
11	R	6093563.54	611740.53				

Et. Nr.	Kodas	Apribojimo sk. Nr.	Apribojimai	Žemės plotas, m ²
1	26	XXVI	Miško naudojimo apribojimai	7385

SKLYPO CENTRO KOORDINATĖS

Koordinacijų sistema	Koordinatės X/Y	Planšeto nomenklatūra
Sistema, kurioje vykdyti matavimai	X=6093593 Y=611678	82/38
Valstybinė LKS-1994	X=6093593 Y=611678	82/38
Žiniaraštį sudarė	Gintaras Petuchovas (parasas)	2010 10 13 (data)

Ištrauka iš Lietuvos Administracinių teisių pažeidimų kodekso:

47 straipsnis. Pastovių žemėnaudos riboženklų sunaikinimas arba gadinimas - užtraukia baudą nuo dviejų šimtų penkiasdešimties iki penkių šimtų litų.


48 straipsnis. Geodezinio pagrindo punkto bei markseiderystės ženklų sunaikinimas arba gadinimas - užtraukia baudą nuo penkių šimtų iki vieno tūkstančio litų.

Kopija tikra

Nacionalinės žemės tarnybos prie Žemės ūkio ministro
Svenčionių skyriaus
vyriausioji specialistė

Giedrė Juozapavičienė

2017-09-28





NEKILNOJAMOJO TURTO REGISTRO CENTRINIO DUOMENŲ BANKO IŠRAŠAS

2012-11-02 14:09:34

1. Nekilnojamojo turto registre įregistruotas turtas:

Registro Nr.: **44/1554942**
 Registro tipas: **Žemės sklypas**
 Sudarymo data: **2012-10-29**
Švenčionių r. sav. Pabradės miesto sen. Pabradės m.
 Registro tvarkytojas: **Valstybės įmonės Registrų centro Vilniaus filialas**

2. Nekilnojamieji daiktai:

2.1. **Žemės sklypas**
Švenčionių r. sav. Pabradės miesto sen. Pabradės m.
 Unikalus Nr.: **4400-2473-8276**
 Kadastrinis Nr.: **8644/0004:19 Pabradės m. k.v.**
 Pagrindinė tikslinė naudojimo paskirtis: **Miškų ūkio**
 Naudojimo būdas: **Rekreacinių miškų sklypai**
 Žemės sklypo plotas: **0.6986 ha**
 Miško žemės plotas: **0.5500 ha**
 Kitos žemės plotas: **0.1486 ha**
 Matavimų tipas: **Žemės sklypas suformuotas atliekant kadastrinius matavimus**
 Indeksuota žemės sklypo vertė: **1747 Lt**
 Indeksuota žemės sklypo vertė be miško: **6 Lt**
 Indeksuota miško vertė: **1741 Lt**
 Indeksuota miško medynų vertė: **1493 Lt**
 Žemės sklypo vertė: **470 Lt**
 Vidutinė rinkos vertė: **3800 Lt**
 Vidutinės rinkos vertės nustatymo data: **2012-07-12**
 Kadastro duomenų nustatymo data: **2010-09-09**

3. Daikto priklausiniai iš kito registro: įrašų nėra

4. Nuosavybė:

4.1. **Nuosavybės teisė**
 Savininkas: **LIETUVOS RESPUBLIKA, a.k. 111105555**
 Daiktas: **žemės sklypas Nr. 4400-2473-8276, aprašytas p. 2.1.**
 Įregistravimo pagrindas: **Nacionalinės žemės tarnybos teritorinio skyriaus vedėjo sprendimas, 2012-10-16, Nr. 45SK-(14.45.110)-290**
 Įrašas galioja: **Nuo 2012-11-02**

5. Valstybės ir savivaldybių žemės patikėjimo teisė:

5.1. **Valstybinės žemės patikėjimo teisė**
 Patikėtinis: **Nacionalinė žemės tarnyba prie Žemės ūkio ministerijos, a.k. 188704927**
 Daiktas: **žemės sklypas Nr. 4400-2473-8276, aprašytas p. 2.1.**
 Įregistravimo pagrindas: **Nacionalinės žemės tarnybos teritorinio skyriaus vedėjo sprendimas, 2012-10-16, Nr. 45SK-(14.45.110)-290**
 Įrašas galioja: **Nuo 2012-11-02**

6. Kitos daiktinės teisės : įrašų nėra

7. Juridiniai faktai: įrašų nėra

8. Žymos: įrašų nėra

9. Specialios naudojimo sąlygos:

9.1. **XXVI. Miško naudojimo apribojimai**
 Daiktas: **žemės sklypas Nr. 4400-2473-8276, aprašytas p. 2.1.**
 Įregistravimo pagrindas: **Nacionalinės žemės tarnybos teritorinio skyriaus vedėjo sprendimas, 2012-10-16, Nr. 45SK-(14.45.110)-290**
 Plotas: **0.55 ha**
 Įrašas galioja: **Nuo 2012-10-31**

10. Daikto registravimas ir kadastro žymos:

Kopija tikra

10.1.

Kadastrinius matavimus atliko (kadastro žyma)
 Uždaroji akcinė bendrovė "Geokada", a.k. 300019637
 Daiktas: žemės sklypas Nr. 4400-2473-8276, aprašytas p. 2.1.
 [registravimo pagrindas: Nekilnojamojo daikto kadastro duomenų byla, 2010-10-25
 Licencija, Nr. G-675-(666)
 Kvalifikacijos pažymėjimas, Nr. 2M-M-1427
 [rašas galioja: Nuo 2012-10-31

10.2.

Suformuotas naujas (daikto registravimas)
 Daiktas: žemės sklypas Nr. 4400-2473-8276, aprašytas p. 2.1.
 [registravimo pagrindas: Nekilnojamojo daikto kadastro duomenų byla, 2010-10-25
 Nacionalinės žemės tarnybos teritorinio skyriaus vedėjo
 sprendimas, 2012-10-16, Nr. 45SK-(14.45.110)-290
 [rašas galioja: Nuo 2012-10-31

11. Registro pastabos ir nuorodos: [rašų nėra

12. Kita informacija: [rašų nėra

13. Informacija apie duomenų sandoriui tikslinimą: [rašų nėra

2012-11-02 14:09:34

Dokumentą atspausdino: Registratore




Kristina Linkevičiūtė


Kopija tikra

Nacionalinės žemės tarnybos prie ŽŪM
 Švenčionių skyriaus
 vyriausioji specialistė

Giedrė Juozapavičienė

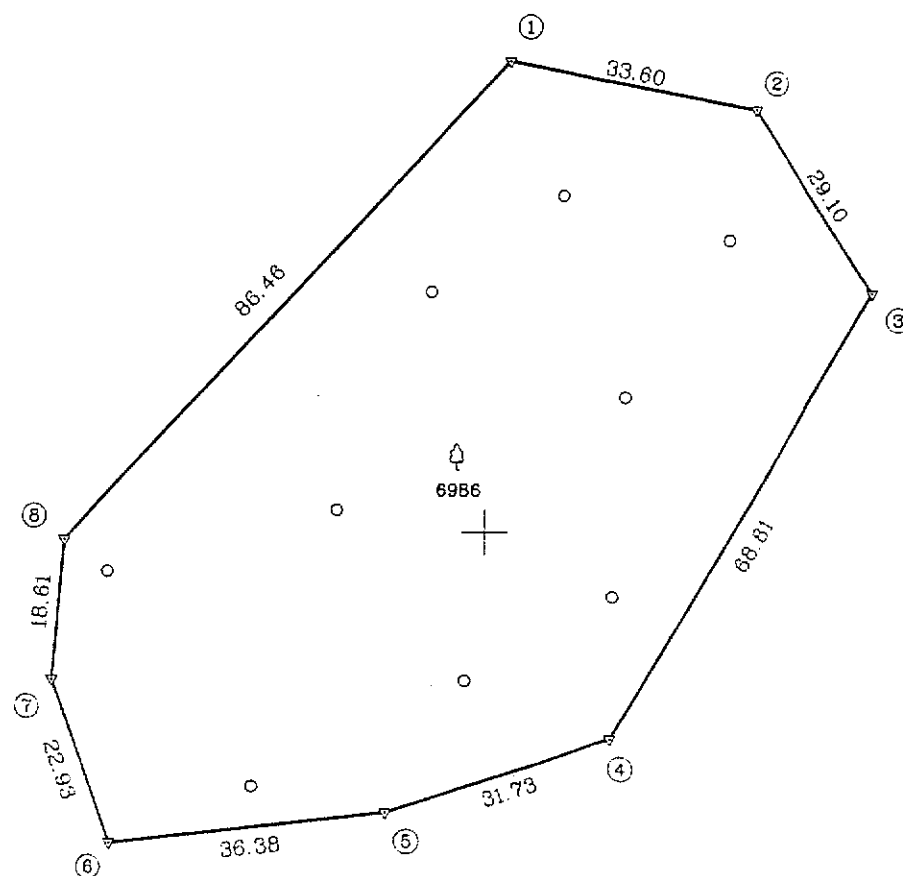
2017-09-28





ŽEMĖS SKLYPO PLANAS M 1:1000

Sklypo plotas 6986 m²



614500
6094300

VI REGISTRŲ CENTRO Vilniaus filialas
Pareigos
Pareigos
Pareigos

VI REGISTRŲ CENTRO Vilniaus filialas

Kopija tikra

Vilniaus miesto savivaldybės
Miesto ūkio skyriaus
Vilniaus telefoninio paslaugų
vyriausybės specialiosios
Vilniaus Pajūrio

Kadastras:	vieta Pabradės mst.	blokas	sklypas
Sklypo identifikatorius:	8 6 4 4 0 0 0 4	0 0 0 4	0 0 0 4

Gatvė, namo Nr.	
Kaimas (miestelis)	Pabradės mst.
Seniūnija	Pabradės
Miestas (rajonas)	Svenčionių
Apskritis	Vilniaus

Gretimybė	Gretimų žemių sklypo kadastr. Nr.	Pastabos
1-1		Valstybinė žemė

Su paženklintomis vietovėse žemės sklypo ribomis, aprašytomis 2010 m. rugsėjo mėn. 09 d. žemės sklypo paženklavimo-parašymo akte, ir nustatyto ploto sutinku:
Žemės savininkas (naudotojas):

LIETUVOS RESPUBLIKA

(vardas, pavardė)

(parašas)

(data)

Nacionalinės žemės tarnybos prie Žemės ūkio ministerijos Svenčionių žemėtvarkos skyrius	2010-10-16
Patikrino: ryšin. spec.	
Suderino: redėjas	
(pareigos)	(parašas) (data)

2010-10-16



LICENCIJOS NR. G-675-(666)

Pareigos	Parašas	Vardas, pavardė	Data
DIREKTORIAUS PAV.		RAMONAS KUDZMA	2010.10.21
VYKDYTOJAS		KAZIMIERAS URBONAVICIUS	2010.10.21

ŽEMĖS SKLYPO PLANAS M 1:1000

Sklypo plotas 6986 m²

Sklypo identifikatorius: 8 6 4 4 0 0 0 4

KOORDINACIŲ ŽINIARAŠTIS

Koordinacių sistema LKS-94							
Taško Nr.	Kodas	X	Y	Taško Nr.	Kodas	X	Y
1	R	6094362.48	614603.16				
2	R	6094356.07	614636.14				
3	R	6094331.84	614652.25				
4	R	6094272.72	614617.05				
5	R	6094263.00	614586.85				
6	R	6094258.83	614550.71				
7	R	6094280.39	614542.91				
8	R	6094298.93	614544.54				

SKLYPO CENTRO KOORDINATĖS

Koordinacių sistema	Koordinatės X/Y	Planšeto nomenklatūra
Sistema, kurioje vykdyti matavimai	X=6094315 Y=614595	82/38-020
Valstybinė LKS-1994	X=6094315 Y=614595	82/38-020
Žiniaraštį sudarė KAZIMIERAS URBONAVIČIUS v. pavardė	Nr. 2M-ME-109 Metilinko eksperto kvalifikacijos paž.	2010.10.21 data

Ištrauka iš Lietuvos Administracinių teisų pažeidimų kodekso:

47 straipsnis. Pastovių žemėnaudos riboženklų sunaikinimas arba gadinimas - užtraukia baudą nuo vieno šimto iki penkių šimtų litų.

48 straipsnis. Geodezinio pagrindo punktų bei markseiderystės ženklų sunaikinimas arba gadinimas - užtraukia baudą nuo vieno šimto iki vieno tūkstančio litų.

DUOMENYS APIE ŽEMĖS NAUDOJIMO APRIBOJIMUS

Eil. Nr.	Kodas	Apribojimo sk. Nr.	Apribojimai	Žemės plotas, m ²
1	26	XXVI	Miško naudojimo apribojimai	5500

Kopija tikra

Nacionalinės žemės tarnybos prie Žemės ūkio ministro
Švenčionių skyriaus
vyriausioji specialistė

Giedrė Juozapavičienė

2017-09-28



NEKILNOJAMOJO TURTO REGISTRO CENTRINIO DUOMENŲ BANKO IŠRAŠAS

2012-10-26 13:53:37

1. Nekilnojamojo turto registre įregistruotas turtas:

Registro Nr.: 44/1554468

Registro tipas: Žemės sklypas

Sudarymo data: 2012-10-25

Švenčionių r. sav. Pabradės miesto sen. Pabradės m.

Registro tvarkytojas: Valstybės įmonės Registrų centro Vilniaus filialas

2. Nekilnojamieji daiktai:

2.1.

Žemės sklypas

Švenčionių r. sav. Pabradės miesto sen. Pabradės m.

Unikalūs Nr.: 4400-2471-4294

Kadastrinis Nr: 8644/0008:122 Pabradės m. k.v.

Pagrindinė tikslinė naudojimo paskirtis: Miškų ūkio

Naudojimo būdas: Rekreacinių miškų sklypai

Žemės sklypo plotas: 9.4620 ha

Miško žemės plotas: 8.7100 ha

Kitos žemės plotas: 0.7520 ha

Matavimų tipas: Žemės sklypas suformuotas atliekant kadastrinius matavimus

Indeksuota žemės sklypo vertė: 31862 Lt

Indeksuota žemės sklypo vertė be miško: 42 Lt

Indeksuota miško vertė: 31821 Lt

Indeksuota miško medynų vertė: 26938 Lt

Žemės sklypo vertė: 8690 Lt

Vidutinė rinkos vertė: 47400 Lt

Vidutinės rinkos vertės nustatymo data: 2012-08-02

Kadastro duomenų nustatymo data: 2010-10-11

3. Daikto priklausiniai iš kito registro: įrašų nėra

4. Nuosavybė:

4.1.

Nuosavybės teisė

Savininkas: LIETUVOS RESPUBLIKA, a.k. 111105555

Daiktas: žemės sklypas Nr. 4400-2471-4294, aprašytas p. 2.1.

Įregistravimo pagrindas: Nacionalinės žemės tarnybos teritorinio skyriaus vedėjo sprendimas, 2012-10-11, Nr. 45SK-(14.45.110)-246

Įrašas galioja: Nuo 2012-10-26

5. Valstybės ir savivaldybių žemės patikėjimo teisė:

5.1.

Valstybinės žemės patikėjimo teisė

Patikėtinis: Nacionalinė žemės tarnyba prie Žemės ūkio ministerijos, a.k. 188704927

Daiktas: žemės sklypas Nr. 4400-2471-4294, aprašytas p. 2.1.

Įregistravimo pagrindas: Nacionalinės žemės tarnybos teritorinio skyriaus vedėjo sprendimas, 2012-10-11, Nr. 45SK-(14.45.110)-246

Įrašas galioja: Nuo 2012-10-26

6. Kitos daiktinės teisės: įrašų nėra

7. Juridiniai faktai: įrašų nėra

8. Žymos: įrašų nėra

9. Specialios naudojimo sąlygos:

9.1.

XXVI. Miško naudojimo apribojimai

Daiktas: žemės sklypas Nr. 4400-2471-4294, aprašytas p. 2.1.

Įregistravimo pagrindas: Nacionalinės žemės tarnybos teritorinio skyriaus vedėjo sprendimas, 2012-10-11, Nr. 45SK-(14.45.110)-246

Plotas: 9.462 ha

Įrašas galioja: Nuo 2012-10-26

Kopija tikra

9.2.

XLIV. Ichtiologiniai draustiniai

Daiktas: žemės sklypas Nr. 4400-2471-4294, aprašytas p. 2.1.

[registravimo pagrindas: Nacionalinės žemės tarnybos teritorinio skyriaus vedėjo sprendimas, 2012-10-11, Nr. 45SK-(14.45.110)-246

Plotas: 3.456 ha

[rašas galioja: Nuo 2012-10-26

9.3.

XXIX. Vandens telkinių apsaugos juostos ir zonos

Daiktas: žemės sklypas Nr. 4400-2471-4294, aprašytas p. 2.1.

[registravimo pagrindas: Nacionalinės žemės tarnybos teritorinio skyriaus vedėjo sprendimas, 2012-10-11, Nr. 45SK-(14.45.110)-246

Plotas: 0.614 ha

[rašas galioja: Nuo 2012-10-26

10. Daikto registravimas ir kadastro žymos:

10.1.

Kadastrinius matavimus atliko (kadastro žyma)

Uždaroji akcinė bendrovė "Geokada", a.k. 300019637

Daiktas: žemės sklypas Nr. 4400-2471-4294, aprašytas p. 2.1.

[registravimo pagrindas: Nekilnojamojo daikto kadastro duomenų byla, 2012-07-18

Kvalifikacijos pažymėjimas, Nr. 2M-M-1354

Licencija, Nr. G-675-(666)

[rašas galioja: Nuo 2012-10-26

10.2.

Suformuotas naujas (daikto registravimas)

Daiktas: žemės sklypas Nr. 4400-2471-4294, aprašytas p. 2.1.

[registravimo pagrindas: Nekilnojamojo daikto kadastro duomenų byla, 2012-07-18

Nacionalinės žemės tarnybos teritorinio skyriaus vedėjo sprendimas, 2012-10-11, Nr. 45SK-(14.45.110)-246

[rašas galioja: Nuo 2012-10-26


11. Registro pastabos ir nuorodos: [rašų nėra

12. Kita informacija: [rašų nėra

13. Informacija apie duomenų sandoriui tikslinimą: [rašų nėra

2012-10-26 13:53:37

Dokumentą atspausdino: Registratore




Kristina Linkevičiūtė

Kopija tikra

Nacionalinės žemės tarnybos prie ŽŪM
Svenčionių skyriaus
vyriausioji specialistė

Giedrė Juozapavičienė

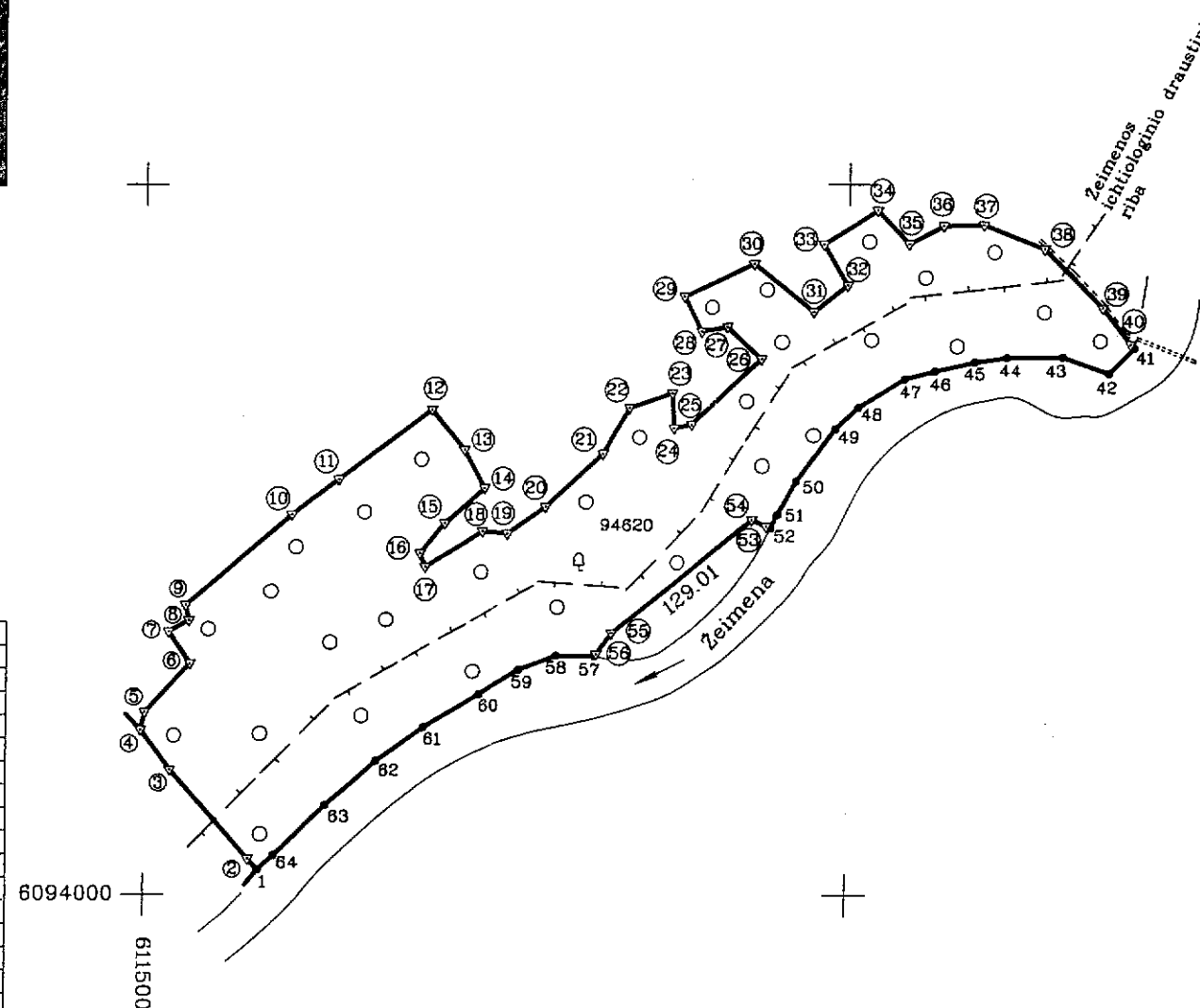
2017-09-28





Gatvė, namo Nr.	
Kaimas (miestelis)	Pabradės mst.
Seniūnija	Pabradės
Miestas (rajonas)	Švenčionių
Apkritis	Vilniaus

Gretimybė	Gretimo žemės sklypo kadastro Nr.	Pastabos
1-4	8844/0008:111	
4-41; 52-57		Valstybinė žemė
41-52; 57-1		Upė žeimena



Gretimybė	Atstumas	Gretimybė	Atstumas
1-2	10.23	33-34	44.95
2-3	83.85	34-35	32.50
3-4	34.91	35-36	27.58
4-5	12.85	36-37	27.88
5-6	46.92	37-38	46.04
6-7	27.09	38-39	58.91
7-8	16.48	39-40	32.57
8-9	10.95	40-41	3.60
9-10	97.71	41-42	25.07
10-11	40.92	42-43	34.98
11-12	82.41	43-44	39.24
12-13	38.30	44-45	22.81
13-14	30.58	45-46	28.65
14-15	37.24	46-47	21.96
15-16	27.57	47-48	38.94
16-17	10.29	48-49	21.93
17-18	47.50	49-50	45.98
18-19	18.35	50-51	26.90
19-20	33.08	51-52	10.59
20-21	55.19	52-53	3.27
21-22	37.37	53-54	11.12
22-23	32.42	54-55	129.01
23-24	24.71	55-56	18.40
24-25	13.29	56-57	1.97
25-26	68.30	57-58	27.24
26-27	33.55	58-59	28.61
27-28	18.94	59-60	33.43
28-29	27.78	60-61	45.69
29-30	55.83	61-62	41.55
30-31	53.93	62-63	47.34
31-32	30.25	63-64	50.29
32-33	33.28	64-1	14.81

Su paženklintomis vietovėje žemės sklypo ribomis, aprašytomis . . . 2010 . . . m.
 . . . 10 . . . mėn. 11 d. žemės sklypo paženklimo–parodymo akte, ir nustatytu plotu sutinku:
 Žemės savininkas (naudotojas):
 LIETUVOS RESPUBLIKA

(vards, pavardē)	(parāss)	(dat.
------------------	----------	-------

Nacionalinės žemės tarnybos prie Žemės ūkio ministerijos
Svenčionių žemėtvarkos skyrius

Patikrino: Nacionalinės žemės tarnybos prie ŽŪM
Suderino: Švenčionių skyriaus vedėja

(pareigos) *[Signature]* (vardas, pavardė) (data)

[Signature] Marija Levarauskienė

2013-10-10

Švenčionių skyriaus
vyr. specialistas
2013-10-10
Antanas Koroliovas

Kopiia tikra

Sudaranta
Valstybinės miškų tarnybos
Miškų kontrolės skyriaus
Vilniaus teritorinio poskyrio
vyresnysis specialistas
Vaclovas Puplinskas

Vyresnysis kada
specialistas
Sigitas Balsys

KADASTRO ŽEMELAPYJE
VI REGISTRU CENTRO Vilniaus filialas
pareigos _____
_____ v. parašas



Geokada

LICENCIJOS NR.G-675(666)

Pareigos	Parašas	Vardas, pavardė	Data
DIREKTORIAUS PAV.	<i>[Signature]</i>	RAMŪNAS KUDŽMA	2010 10 13
VYKDYTOJAS	<i>[Signature]</i>	GINTARAS PETUCHOVAS	2010 10 13

ŽEMĖS SKLYPO PLANAS M 1:5000

Sklypo plotas 94620 m²

Žemės sklypo kadastro Nr. 8 6 4 4 0 0 0 8

KOORDINACIŲ ŽINIARAŠTIS

DUOMENYS APIE ŽEMĖS NAUDOJIMO APRIBOJIMUS

Koordinacių sistema LKS 94							
Taško Nr.	Kodas	X	Y	Taško Nr.	Kodas	X	Y
1	R	6094017.56	611581.21	39	R	6094414.19	612179.71
2	R	6094025.22	611574.43	40	R	6094388.63	612199.89
3	R	6094088.01	611518.86	41	R	6094385.81	612202.13
4	R	6094116.02	611498.03	42	R	6094368.12	612184.36
5	R	6094128.56	611500.84	43	R	6094379.72	612151.36
6	R	6094162.87	611532.84	44	R	6094379.27	612112.12
7	R	6094185.29	611517.64	45	R	6094375.96	612089.55
8	R	6094193.23	611532.08	46	R	6094369.36	612061.67
9	R	6094203.92	611529.72	47	R	6094363.79	612040.43
10	R	6094267.71	611603.73	48	R	6094343.42	612007.24
11	R	6094292.38	611636.38	49	R	6094328.40	611991.26
12	R	6094340.97	611702.94	50	R	6094291.39	611963.97
13	R	6094312.80	611725.83	51	R	6094267.84	611950.98
14	R	6094285.97	611740.50	52	R	6094258.33	611946.32
15	R	6094261.39	611712.53	53	R	6094259.71	611943.36
16	R	6094240.07	611695.05	54	R	6094264.41	611933.28
17	R	6094230.52	611698.88	55	R	6094184.28	611832.17
18	R	6094255.62	611739.21	56	R	6094169.52	611821.19
19	R	6094254.05	611757.49	57	R	6094167.94	611820.01
20	R	6094273.06	611784.56	58	R	6094168.14	611792.77
21	R	6094310.57	611825.05	59	R	6094157.96	611766.03
22	R	6094342.91	611843.77	60	R	6094140.62	611737.45
23	R	6094353.36	611874.46	61	R	6094117.19	611698.22
24	R	6094328.68	611875.72	62	R	6094093.52	611664.07
25	R	6094331.37	611888.74	63	R	6094062.61	611628.21
26	R	6094377.43	611939.17	64	R	6094027.55	611592.15
27	R	6094400.28	611914.60				
28	R	6094396.99	611895.95				
29	R	6094421.41	611882.70				
30	R	6094444.44	611933.56				
31	R	6094410.66	611975.60				
32	R	6094429.48	611999.28				
33	R	6094458.06	611982.26				
34	R	6094481.98	612020.32				
35	R	6094458.71	612043.01				
36	R	6094471.63	612067.38				
37	R	6094472.61	612095.24				
38	R	6094455.95	612138.16				

SKLYPO CENTRO KOORDINATĖS

Koordinacių sistema	Koordinatės X/Y	Planšetų nomenklatūra
Sistema, kurioje vykdyti matavimai	X=6094256 Y=611838	82/38
Valstybinė LKS-1994	X=6094256 Y=611838	82/38
Žiniaraštį sudarė	Gintaras Petuchovas (vardas ir pavardė)	2010 10 13 (data)

Ištrauka iš Lietuvos Administracinių teisinių pažeidimų kodekso:

47 straipsnis. Pastovių žemėnaudos riboženklų sunaikinimas arba gadinimas – užtraukia baudą nuo dviejų šimtų penkiasdešimties iki penkių šimtų litų.

48 straipsnis. Geodezinio pagrindo punkto bei markseiderys ženklių sunaikinimas arba gadinimas – užtraukia baudą nuo penkių šimtų iki vieno tūkstančio litų.


eil. Nr.	Kodas	Apribojimo sk. Nr.	Apribojimai	Žemės plotas, m ²
1	26	XXVI	Miško naudojimo apribojimai	94620
2	29	XXIX	Vandens telkinių apsaugos juostos ir zonos	6140
3	44	XLIV	Ichtiologiniai draustiniai	34560

Kopija tikra

Nacionalinės žemės tarnybos prie ŽŪM
Svenčionių skyriaus
vyriausioji specialistė

Giedrė Juozapavičienė

2017-09-28





VALSTYBĖS ĮMONĖ REGISTRŲ CENTRAS
V.Kudirkos g. 18-3, LT-03105 Vilnius, tel. (5) 2688 262, faks. (5) 2688 311, el.p. info@registrucentras.lt

NEKILNOJAMOJO TURTO REGISTRO CENTRINIO DUOMENŲ BANKO IŠRAŠAS

2012-11-02 14:03:15

1. Nekilnojamojo turto registre įregistruotas turtas:

Registro Nr.: 44/1554945
Registro tipas: Žemės sklypas
Sudarymo data: 2012-10-29
Švenčionių r. sav. Pabradės miesto sen. Pabradės m.
Registro tvarkytojas: Valstybės įmonės Registrų centro Vilniaus filialas

2. Nekilnojamieji daiktai:

2.1. Žemės sklypas
Švenčionių r. sav. Pabradės miesto sen. Pabradės m.
Unikalus Nr.: 4400-2473-8365
Kadastrinis Nr: 8644/0004:20 Pabradės m. k.v.
Pagrindinė tikslinė naudojimo paskirtis: Miškų ūkio
Naudojimo būdas: Rekreacinių miškų sklypai
Žemės sklypo plotas: 0.9453 ha
Miško žemės plotas: 0.8000 ha
Kitos žemės plotas: 0.1453 ha
Matavimų tipas: Žemės sklypas suformuotas atliekant kadastrinius matavimus
Indeksuota žemės sklypo vertė: 4942 Lt
Indeksuota žemės sklypo vertė be miško: 8 Lt
Indeksuota miško vertė: 4934 Lt
Indeksuota miško medynų vertė: 4488 Lt
Žemės sklypo vertė: 1219 Lt
Vidutinė rinkos vertė: 7100 Lt
Vidutinės rinkos vertės nustatymo data: 2012-07-12
Kadastro duomenų nustatymo data: 2010-09-08

3. Daikto priklausiniai iš kito registro: įrašų nėra

4. Nuosavybė:

4.1. Nuosavybės teisė
Savininkas: LIETUVOS RESPUBLIKA, a.k. 111105555
Daiktas: žemės sklypas Nr. 4400-2473-8365, aprašytas p. 2.1.
Įregistravimo pagrindas: Nacionalinės žemės tarnybos teritorinio skyriaus vedėjo sprendimas, 2012-10-16, Nr. 45SK-(14.45.110)-291
Įrašas galioja: Nuo 2012-11-02

5. Valstybės ir savivaldybių žemės patikėjimo teisė:

5.1. Valstybinės žemės patikėjimo teisė
Patikėtinis: Nacionalinė žemės tarnyba prie Žemės ūkio ministerijos, a.k. 188704927
Daiktas: žemės sklypas Nr. 4400-2473-8365, aprašytas p. 2.1.
Įregistravimo pagrindas: Nacionalinės žemės tarnybos teritorinio skyriaus vedėjo sprendimas, 2012-10-16, Nr. 45SK-(14.45.110)-291
Įrašas galioja: Nuo 2012-11-02

6. Kitos daiktinės teisės : įrašų nėra

7. Juridiniai faktai: įrašų nėra

8. Žymos: įrašų nėra

9. Specialios naudojimo sąlygos:

9.1. XXVI. Miško naudojimo apribojimai
Daiktas: žemės sklypas Nr. 4400-2473-8365, aprašytas p. 2.1.
Įregistravimo pagrindas: Nacionalinės žemės tarnybos teritorinio skyriaus vedėjo sprendimas, 2012-10-16, Nr. 45SK-(14.45.110)-291
Plotas: 0.8 ha
Įrašas galioja: Nuo 2012-10-31

10. Daikto registravimas ir kadastro žymos:

Kopija tikra

10.1.

Suformuotas naujas (daikto registravimas)

Daiktas: žemės sklypas Nr. 4400-2473-8365, aprašytas p. 2.1.

[registravimo pagrindas: Nekilnojamojo daikto kadastro duomenų byla, 2010-10-25 Nacionalinės žemės tarnybos teritorinio skyriaus vedėjo sprendimas, 2012-10-16, Nr. 45SK-(14.45.110)-291

[rašas galioja: Nuo 2012-10-31

10.2.

Kadastrinius matavimus atliko (kadastro žyma)

Uždaroji akcinė bendrovė "Geokada", a.k. 300019637

Daiktas: žemės sklypas Nr. 4400-2473-8365, aprašytas p. 2.1.

[registravimo pagrindas: Nekilnojamojo daikto kadastro duomenų byla, 2010-10-25 Licencija, Nr. G-675-(666)

Kvalifikacijos pažymėjimas, Nr. 2M-M-1427

[rašas galioja: Nuo 2012-10-31

11. Registro pastabos ir nuorodos: įrašų nėra


12. Kita informacija: įrašų nėra

13. Informacija apie duomenų sandoriui tikslinimą: įrašų nėra

2012-11-02 14:03:15

Dokumentą atspausdino: Registratore

Kristina Linkevičiūtė




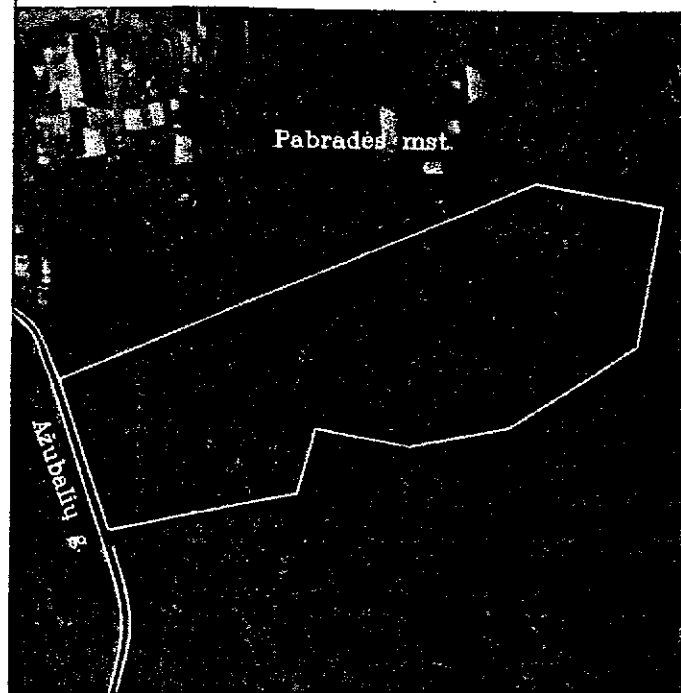
Kopija tikra

Nacionalinės žemės tarnybos prie ŽŪM
Švenčionių skyriaus
vyriausioji specialistė

Giedrė Juozapavičienė

2017-09-28





ŽEMĖS SKLYPO PLANAS M 1:1000

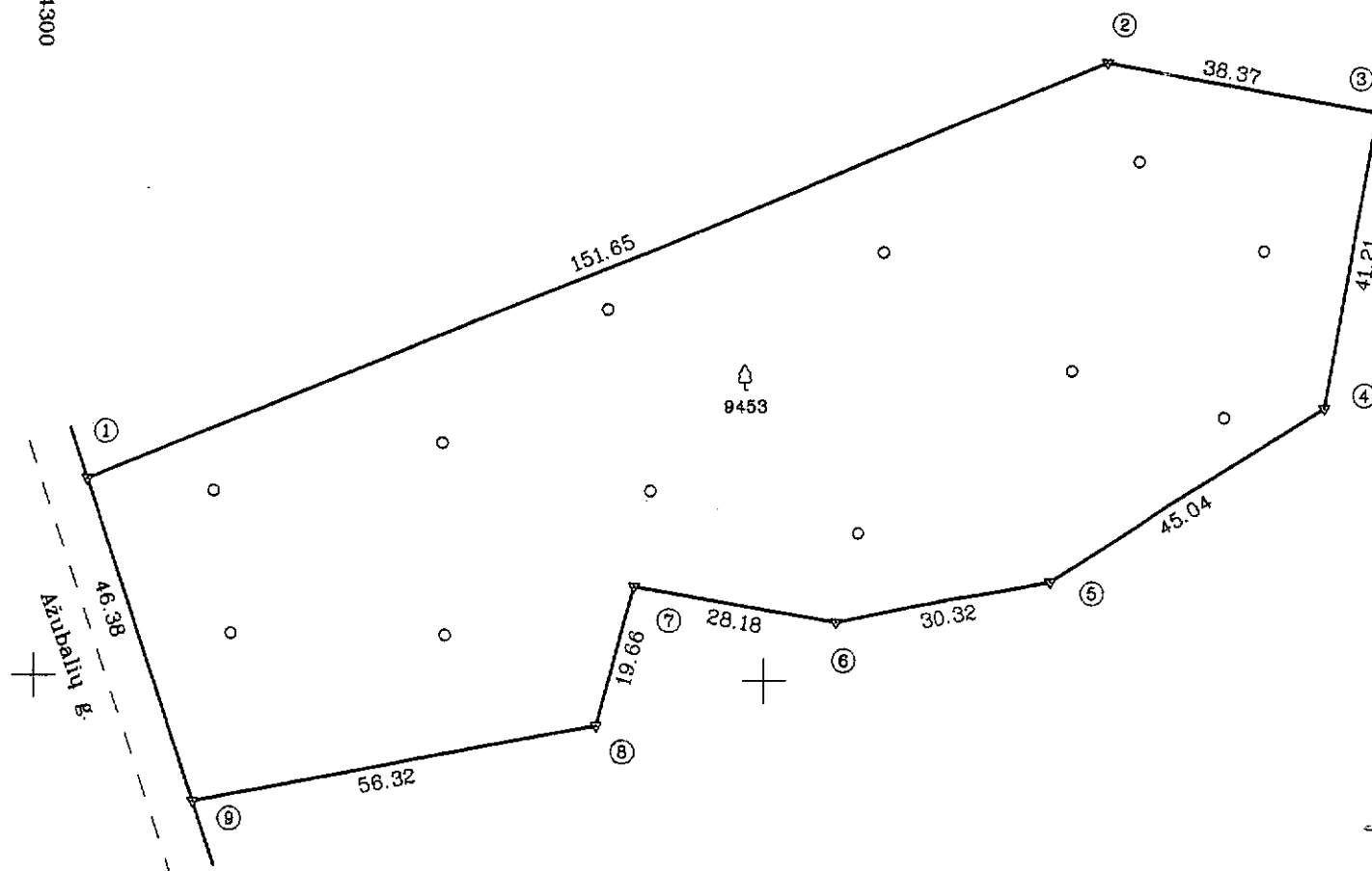
Sklypo plotas 9453 m²

Kadastro:	vietovė Pabradė mst.	blokas	sklypas
Sklypo identifikatorius:	8 6 4 4 0 0 0 4	0 0 2 0	

Gatvė, namo Nr.	
Kaimas (miestelis)	Pabradė mst.
Seniūnija	Pabradė
Miestas (rajonas)	Švenčionių
Apskritis	Vilniaus

Gretimybė	Gretimo žemės sklypo kadastro Nr.	Pastabos
1-9		Valstybinė žemė
9-1		Ažubalių gatvė

6094300
614300



Su paženklintomis vietovėje žemės sklypo ribomis, aprašytais 2010 m. rugsėjo mėn. 08 d. žemės sklypo paženklinimo-parodymo akte, ir nustatytu plotu sulinku: Žemės savininkas (naudotojas):

LIETUVOS RESPUBLIKA

(vardas, pavardė) (parašas) (data)

Nacionalinės žemės tarnybos prie Žemės ūkio ministerijos Švenčionių žemėtvarkos skyrius
Patikrino: vyresn. spec.
Suderino: vedėjas
(pareigos) Nacionalinės žemės tarnybos prie ŽŪM Švenčionių skyriaus vedėja (vardas, pavardė) (data)
Marija Levarauskienė

2012-10-16

Vyresnysis kadastro specialistas
Sigūtas Balsys

KADASTRO ŽEMELAPYJE
VI REGISTRŲ CENTRO/Vilniaus filialas

Kopija tikra

Suderinta

Valstybinės miškų tarnybos
Miškų kontrolės skyriaus
Vilniaus teritorinio poskyrio
vyresnysis specialistas
Vaclovas Puplinskas



LICENCIJOS NR.G-675-(666)

Pareigos	Parašas	Vardas, pavardė	Data
DIREKTORIAUS PAV.		RAMŪNAS KUDŽMA	2010.10.21
VYKDYTOJAS		KAZIMIERAS URBONAVIČIUS	2010.10.21

A.V.

ŽEMĖS SKLYPO PLANAS M 1:1000

Sklypo plotas 9453 m²

Sklypo identifikatorius: 8 6 4 4 0 0 0 4

KOORDINAČIŲ ŽINIARAŠTIS

Koordinatų sistema LKS-94							
Taško Nr.	Kodas	X	Y	Taško Nr.	Kodas	X	Y
1	R	6094226.91	614307.19				
2	R	6094284.73	614447.39				
3	R	6094278.08	614485.18				
4	R	6094237.49	614477.96				
5	R	6094213.57	614439.80				
6	R	6094207.94	614410.01				
7	R	6094212.85	614382.26				
8	R	6094193.85	614377.19				
9	R	6094182.94	614321.94				

SKLYPO CENTRO KOORDINATĖS

Koordinatų sistema		Koordinatės X/Y	Planšeto nomenklatura
Sistema, kurioje vykdyti matavimai		X=6094238 Y=614398	82/38-019
Valstybinė LKS-1994		X=6094238 Y=614398	82/38-019
Žiniaraštį sudarė	KAZIMIERAS URBONAVIČIUS v. pavardė	Nr. 2M-M-1427 Matininko eksperto kvalifikacijos paž.	2010.10.21 data

Ištrauka iš Lietuvos Administracinių teisų pažeidimų kodekso:

47 straipsnis. Pastovių žemėnaudos riboženklų sunaikinimas arba gadinimas - užtraukia baudą nuo vieno šimto iki penkių šimtų litų.

48 straipsnis. Geodezinio pagrindo punktų bei markseiderystės ženklų sunaikinimas arba gadinimas - užtraukia baudą nuo vieno šimto iki vieno tūkstančio litų.

DUOMENYS APIE ŽEMĖS NAUDOJIMO APRIBOJIMUS

Eil. Nr.	Kodas	Apribojimo sk. Nr.	Apribojimai	Žemės plotas, m ²
1	26	XXVI	Miško naudojimo apribojimai	8000

Kopija tikra

Nacionalinės žemės tarnybos prie ŽŪM
Svenčionių skyriaus
vyriausioji specialistė

Giedrė Juozapavičienė

2017-09-28

